

Készült az állami alapadatok felhasználásával







HÓDMEZŐVÁSÁRHELY MJV TELEPÜLÉSRENDEZÉSI TERVE
SZABÁLYOZÁSI TERV MÓDOSÍTÁSA 2014. (RÉSZLET: 15b-16a SZELVÉNYEK)
HELYI ÉPÍTÉSI SZABÁLYZAT 2. sz. melléklete M = 1 : 2000

JELMAGYARÁZAT A BELTERÜLETEK SZABÁLYOZÁSI TERVÉHEZ




























TERÜLETI JELLEGŰ (felülettel jelölt) SZABÁLYOZÁSI ELEMEK

	Közlekedési célú terület - országos és városi fő- és mellékút
	Közlekedési célú terület - egyéb közút: lakóútca, stb.
	Nem közlekedési célú közterület, zöldterület
	Erdőterület
	Vasútterület
	Vízgazdálkodási terület
	Gazdasági célú terület
	"Vegyes" ill. "különleges" intézményterület
	Honvédelmi célú különleges terület
	Zöldfelület jellegű különleges terület
	Hulladéklerakó és -kezelő (szennyvíztisztító)
	Tartalék terület
	Építési hely lehetséges területe-különleges övezetben
	Korlátozott forgalmú út területe
	Jelentősebb térszint alatti gk.tároló építési lehetőség
	Közhasználatra megnyitott tömbbelső, ill. magánterület
	Vízfelület nem vízgazdálkodási területen belül

VONALAS JELLEGŰ SZABÁLYOZÁSI ELEMEK

	Tervezett szabályozási vonal
	Beépítésre szánt, ill. beépítésre nem szánt terület határa (ha az egyben nem szabályozási vonal, vagy belterületi határ)
	Területfelhasználási egység határa
	Érvényes szabályozási terv határa
	Készítendő szabályozási terv - egyben változtatási tilalom-határa
	Térfalrehabilitáció

VONALAS JELLEGŰ SZABÁLYOZÁSI ELEMEK (folytatás)

	Építési övezet, ill. övezet határa tömbön belül
	Építési hely határa (építési határvonal)
	Építési vonal
	Határidő nélküli telekalakítási és építési tilalom határa
	Feltételhez kötött telekalakítási és építési tilalom határa
	Temetési tilalom határa
	Beültetési kötelezettség határa
	Belterületi határvonal
	581 Régészeti terület határa, a lelőhely KOH-sorszám
	Műemléki környezet határa
	Helyi értékvédelem határa
	Országos védettségű műemlék Helyi védettségű művi érték és sorszáma
	Természeti terület határa
	Helyi jelentőségű természetvédelmi terület határa
	Védett természeti érték
	Védendő természeti érték (fa, fasor)
	Telepítendő fasor
	Bányászattal érintett terület határa
	50 Védőterület, -távolság, -sáv határa (belrt érték méterben)
	Gáznyomás-szabályozó
	Jelentősebb közúti csomópont, ill. szintbeni vasúti keresztezés
	Különszintű közúti keresztezés, híd
	Országos/térségi jelentőségű kerékpárút
	14 Tervezett szabályozási szélesség (belrt érték méterben)
	Egyirányú forgalom kiemelt szerepkörű úton
	Fejlesztési irány
	Megszüntető jel