



MINISZTERELNÖKSÉG

TELEPÜLÉSTERVEZÉSI SZABÁLYZAT
(AZ ELSŐ MÓDOSÍTÁSSAL EGYSÉGES SZERKEZETBEN)

Budapest, 2022. április 11.

A településtervek tartalmáról, elkészítésének és elfogadásának rendjéről, valamint egyes településrendezési sajátos jogintézményekről szóló 419/2021. (VII. 15.) Korm. rendelet 2. § 23. pontja, 4. § (4) bekezdés b) pontja, 18. § (2) bekezdése és 58. § (1) bekezdése alapján, a Miniszterelnökség Szervezeti és Működési Szabályzatáról szóló 14/2018. (VII. 3.) MvM utasítás 1. melléklet 114. § (1) bekezdés a), c) és u) pontjában meghatározott feladatkörömben eljárva a következő tervezési segédletet teszem közzé:

1. §

[Adatszolgáltatás a Lechner Tudásközpont részére]

(1) Az épített környezet alakításáról és védelméről szóló 1997. évi LXXVIII. törvény (a továbbiakban: Étv.) 59/C. § (1) bekezdése szerinti digitális egyeztető felület (a továbbiakban: E-TÉR) üzemeltetését végző Lechner Tudásközpont részére az -a településtervek tartalmáról, elkészítésének és elfogadásának rendjéről, valamint egyes településrendezési sajátos jogintézményekről szóló 419/2021. (VII. 15.) Korm. rendelet (a továbbiakban: R.) 58. § (1) bekezdése és 10. melléklete szerinti - adatszolgáltatóknak az adatszolgáltatásukat az 1. melléklet szerinti szakági adat séma és formátum szerint kell teljesíteniük.

(2) Az 1. melléklet szerinti szakági adatoknak a következő követelményeknek kell együttesen megfelelniük:

- a) a szöveges tartalmak karakterkódolása UTF-8,
- b) a téradatok EPSG:23700 (EOV) vetületi rendszerben készülnek,
- c) a pont és a poligon megjelenésű rétegek single part típusúak, ez alól kivételt képez a településhatár,
- d) a téradatok geometriája Z és M koordinátákat nem tartalmazhat,
- e) a poligon megjelenésű rétegek rés- és átfedés-mentesek,
- f) a vonalas elemek topológiailag helyesen és pontosan kapcsolódnak egymáshoz, és
- g) OGC szabványnak megfelelő, érvényes – point, linestring, multilinestring, polygon és kivételes esetben multipolygon – geometriákat alkalmaznak.

2. §

[Részletes fejlesztési tervlap]

(1) Az R. 3. melléklet 5. és 6. pontja alapján készülő részletes fejlesztési tervlap térképi téradat rétegeinek megjelenítési módját és színek kódját a 2. melléklet tartalmazza. A fejlesztési tervlap ugyanakkor a 2. melléklettől eltérő egyedi elemet és jelkulcsot is alkalmazhat.

(2) A fejlesztési tervlap több tervlapból is állhat, melyek mindegyikén azonosítható módon fel kell tüntetni a kijelölésre kerülő fejlesztési akcióterületeket.

(3) A fejlesztési tervlapnak – az értelmezés és alkalmazás elősegítése érdekében – a térkép minden elemét bemutató jelmagyarázatot kell tartalmaznia.

(4) A 2. melléklet szerinti és az egyedi jelkulcsi elemek felületkitöltéseit (szín, vonalsűrűség), vonalvastagságát, szimbólumait, infógrafikai elemeit és azok méretét, továbbá a betűméretét úgy kell meghatározni, hogy azok közérthetőek, áttekinthetőek, könnyen olvashatóak és más jelkulcsi elemektől megkülönböztethetőek legyenek, nyomtatott és digitális formátumban is.

(5) A 2. melléklet szerinti jelkulcsi elemek megjelenítése – az általános területhasználat szerint megkülönböztetett színek, valamint az egyéb lehatárolások, vonalas elemek, szimbólumok – a térképi lépték figyelembevételével módosíthatóak, amennyiben ez a településre vonatkozó fejlesztési javaslat egyértelmű ábrázolását, a közérthetőségét és áttekinthetőségét szolgálja.

(6) Ha a település mérete vagy a tervezés léptéke indokolja, az általános használat bemutatására szükség esetén – a 2. melléklet figyelembevételével – összevont általános

használat elnevezés és jelölés, a több területhasználati módot sematikus megjelenítő vegyes használat, valamint kétszintű – egymás feletti – területhasználat is alkalmazható.

(7) Az épített, a táji- és természeti környezet külső és belső korlátainak, jellegének bemutatása során a településre vonatkozó védelmi és korlátozási elemek összevontan, sematikus, vagy a fejlesztési javaslat értelmezéséhez feltétlenül szükséges, hangsúlyosabb elemek feltüntetésével is ábrázolhatók.

(8) A fejlesztési akcióterületek esetében a térképi megjelenítés tartalmazza azok azonosíthatóságának jelzését (megnevezés vagy sorszám), időtávját (rövid-, közép-, hosszútáv), melyek közül a rövid- és középtáv jelölése összevonható. A fejlesztési céladatok a fejlesztési tervlapon, vagy – azonosítható módon – ahhoz tartozó táblázatban és leírásban is szerepeltethetők.

(9) A fejlesztési cél meghatározása mellett céladatként többek között meghatározásra kerülhet:

- a) a fejlesztési terület hektárban kifejezett mérete,
- b) a javasolt általános vagy az összevont használat,
- c) az általános használatok megoszlásának aránya (%-ban),
- d) a hozzávetőleges lakásszám,
- e) a becsült szintterület m²-ben megadva,
- f) zöldfelület %-ban vagy hektárban kifejezett elvárt mérete,
- g) a közművesítettség elvárt mértéke és módja, vagy
- h) egyéb infrastrukturális követelmények.

3. §

[Szabályozási terv]

(1) Az R. 5. melléklet alapján készülő szabályozási terv

- a) téradat-rétegeinek műszaki követelményeit, valamint
- b) a térképi téradat rétegek megjelenítési módját és színekódját

[az a) és a b) pont a továbbiakban együtt: Jelkulcsi elemek] a 3. melléklet tartalmazza.

(2) A szabályozási terv több tervlapból is állhat, szelvényezhető, és a térkép minden elemét bemutató jelmagyarázatot kell tartalmaznia.

(3) A jelmagyarázatban egyértelműen kell meghatározni a kötelező, a más jogszabály alapján elrendelt, a javasolt és a tájékoztató elemek csoportjait.

(4) A Jelkulcsi elemek felületkitöltéseit (szín, sűrűség), vonalvastagságát, szimbólumait, azok méretét, továbbá a betűméretét úgy kell meghatározni, hogy azok közérthetőek, áttekinthetőek, könnyen olvashatóak és más Jelkulcsi elemektől megkülönböztethetőek legyenek nyomtatott és digitális formátumban is.

(5) A 3. melléklet szerint kötelezően alkalmazandó Jelkulcsi elemek megjelenítése során kötelezően figyelembe kell venni a jelkulcs RGB kóddal megadott színét, ugyanakkor a (4) bekezdésben foglaltakra tekintettel

- a) a mintázat sűrűsége, léptéke, az elem határvonalának vastagsága –a felületkitöltés fő jellemzőinek (mintázat jellege, vagy sraff és annak dőlésszöge) megtartásával– eltérhet, és
- b) a vonal vastagsága, a pontszerű elem kiterjedése (mérete) kismértékben eltérhet a 3. mellékletben foglaltaktól.

(6) Ahol a táblázat jelöli, az alternatív jelöléssel alkalmazható Jelkulcsi elemek a (4) bekezdésben foglaltak szerint módosíthatók, a lehatárolások vonalas jellemzői felületkitöltéssel, a felületkitöltések vonalas lehatárolással is helyettesíthetők az egymást fedő rétegek együttes megjelenítésének figyelembevételével, amennyiben ez az egyértelmű ábrázolást, a közérthetőséget és áttekinthetőséget szolgálja.

(7) Ha a szabályozási terv a 3. melléklettől eltérő egyedi szabályozási elemet és jelkulcsot alkalmaz, a jelmagyarázatnak azt is tartalmaznia kell. Az egyedi rajzi elem színekódját és megjelenítési módját (poligon és kitöltése, vonal, pont, szimbólum jellemzők) a településrendezési terv alátámasztó munkarészének a szabályozási koncepciót bemutató fejezetében – az R. 15. § (5) bekezdésben foglaltak teljesítése érdekében – külön be kell mutatni a 3. mellékletnek megfelelő táblázati formában.

(8) A 3. melléklet „D” oszlopa alapján, a „H” oszlop szerint kitöltetendő önkormányzati rendeletszáma alatt az adott elemet jóváhagyó helyi építési szabályzat- ideértve a továbbiakban a kerületi építési szabályzatot is – elfogadásáról szóló rendeletszámát kell érteni, az elem módosítása esetén a módosító rendeletszámát kell rögzíteni.

(9) A más jogszabályból következő szabályozási elemhez – ideértve a korlátozásokat és védelmeket is – tartozó jogszabály vagy hatósági határozat hivatkozási számát a 3. melléklet szerinti adatstruktúrában akkor kell feltüntetni, ha azt az 1. melléklet szerinti adatszolgáltató digitális adatszolgáltatása azonos adatstruktúrában tartalmazta. Jogszabály felhatalmazása alapján az adatszolgáltatáshoz képest pontosított és az adatszolgáltató által elfogadott téradathoz fel kell tüntetni az elfogadó önkormányzati rendelet számát is. Az egyéb rajzi elemek esetében az önkormányzati rendelet számát kell feltüntetni.

(10) A szabályozási terv téradat-rétegeinek az alábbi követelményeknek kell megfelelniük:

- a) a szöveges tartalmak karakterkódolása UTF-8,
- b) a téradatok EPSG:23700 (EOV) vetületi rendszerben készülnek,
- c) a pont és a poligon megjelenésű rétegek „single part” típusúak,
- d) a téradatok geometriája Z és M koordinátákat nem tartalmazhat,
- e) a poligon megjelenésű rétegek rés- és átfedés-mentesek az adott réteg tekintetében,
- f) a vonalas elemek topológiailag helyesen és pontosan kapcsolódnak egymáshoz, és
- g) OGC szabványnak megfelelő, érvényes – point, linestring, multilinestring, polygon és kivételes esetben multipolygon – geometriákat alkalmaznak.

4. §

[Fővárosi tervekre vonatkozó különös szabályok]

(1) A fővárosi fejlesztési tervlap a 2. melléklet figyelembevételével készül.

(2) A fővárosi rendezési szabályzat az R. 22. § (2) bekezdése tartalmi követelményeinek figyelembevételével, egyedi jelkulccsal is készülhet. A beépítésre szánt és a beépítésre nem szánt területek térképi téradat réteg attribútum adatainak tartalmaznia kell legalább általános területhasználati kategóriáinként

- a) a területhasználat általános, vagy összevont általános jellegének megnevezését és kódját,
- b) a szintterületi átlagértéket,
- c) a legnagyobb beépítési magasságot,
- d) a terület méretét, és
- e) a fővárosi rendezési szabályzat elfogadásáról szóló fővárosi önkormányzati rendelet számát.

(3) A fővárosi fejlesztési tervlapra a 2. §-ban, a fővárosi rendezési szabályzat térképi mellékletére a 3. § (2)-(4) bekezdésében foglaltakat megfelelően alkalmazni kell.

5. §

[E-TÉR felületre történő feltöltés és a téradat rétegek tartalma]

(1) Az elfogadott helyi építési szabályzatot és a fővárosi rendezési szabályzatot úgy kell feltölteni az E-TÉR felületre, hogy az attribútum adatok a 3. melléklet figyelembevételével azonosíthatóak legyenek.

(2) Az elfogadott

a) településfejlesztési tervet, a helyi építési szabályzatot és a fővárosi rendezési szabályzatot - a b) pontban meghatározottak kivételével pdf/A formátumban,

b) a szabályozási tervet és a fővárosi rendezési szabályzat térképi téradat rétegeit a 3. melléklet figyelembevételével shape formátumban kell feltölteni az E-TÉR felületre.

(3) A szabályozási terv esetén a térképi téradat rétegek térinformatikai szoftverben megjelenő kódját (a layer nevét) a 3. melléklet „A” oszlopa szerint kell meghatározni. A téradat réteg elnevezését a „B” oszlop tartalmazza, amely egyben a téradat jelkulcsban szereplő és a térkép jelmagyarázatában feltüntetésre kerülő neve.

(4) A szabályozási terv esetén a térképi téradat rétegek a 3. melléklet „D” oszlopa szerinti attribútum adatokat tartalmazzák a 3. § (9) bekezdése figyelembevételével. A térképi téradat rétegek attribútum tábláiban az attribútum adatokat a 3. melléklet „E” oszlopa szerinti oszlopnévvel, a 3. melléklet „F” oszlopa szerinti adattípussal és a 3. melléklet „G” és „H” oszlopa szerinti értékkészlettel kell kialakítani és feltölteni.

(5) A térképi téradat rétegek tartalmazhatnak a 3. melléklet „D” és „E” oszlopában szereplő adatokon kívül egyéb attribútum adatokat, így az 1. melléklet szerinti adatszolgáltatáskor kapott attribútum adatokat is.

(6) A szabályozási terv esetén a térképi téradat rétegek 3. melléklet szerinti „A”, „C”, „E”, „F”, „G” és „H” oszlopaiban szereplő megnevezések, jellemzők, típusok és kódformátumok kötelezően alkalmazandók.

(7) A térképi téradat rétegek műszaki követelmények szerinti kialakítása és az attribútum adatok feltöltése a településterv készítőjének a feladata, amelyhez a Lechner Tudásközpont sablonfájlokat biztosít.

(8) Az övezet és építési övezet téradatai esetében az elsődleges övezet jelölést minden esetben rögzíteni kell, és

a) a kétszintű övezet esetében másodlagos övezetként alsó szintnek megfelelő övezet jelet,

b) szabályozási tartalékterület esetében a hatályba lépő övezetként az elsődleges övezet, távlati övezetként a távlatban tervezett területhasználat vagy a távlati övezet jelet kell rögzíteni.

6. §

[Helyi építési szabályzat egyéb mellékleteinek szerkesztésére vonatkozó követelmények]

(1) A helyi építési szabályzat mellékletei tartalmazzák

a) az építési övezetek, övezetek telekalakítási és beépítési szabályainak táblázatát a 4. melléklet szerint,

b) az elhelyezhető és a tiltott rendeltetések táblázatát az 5. melléklet szerint,

c) az új beépítésre szánt terület kijelöléssel érintett területek vonatkozásában az építési övezetekhez, övezetekhez - egyedi esetben telekhez - tartozó biológiai aktivitásérték fenntartása táblázatát a 6. melléklet szerint, és

d) az alkalmazott sajátos jogintézmények táblázatát a 7. melléklet szerint.

(2) A helyi építési szabályzat mellékleteiben szereplő adatok és paraméterek a helyi építési szabályzat normaszövegében rendelkezési céllal nem ismételhetők meg, legfeljebb hivatkozásként szerepeltethetők.

7. §

[Területrendezési tervnek való megfelelés a településtervezésben]

A területrendezési tervnek való megfelelést a helyi építési szabályzat és a fővárosi rendezési szabályzat alátámasztó javaslatában úgy kell igazolni, hogy a megfeleltetés során a kiszolgáló utak területét a vizsgált terület méretébe bele kell számítani, a kiszolgáló út két oldalán eltérő övezetek esetében az adott lehatárolást a közterület tengelyéig számítva. A számítást hektárra kerekítve kell elvégezni.

8. §

[Új beépítésre szánt terület a településtervezésben]

(1) Új beépítésre szánt terület kijelölésének minősül

a) a hatályban lévő településszerkezeti tervben, vagy a helyi építési szabályzatban beépítésre nem szánt terület beépítésre szánt területbe sorolása, vagy

b) hatályban lévő településszerkezeti terv és helyi építési szabályzat hiányában a művelésből nem kivett telken új beépítésre szánt terület kijelölése.

(2) Az R. 18. § (1) bekezdése szerinti egy hektárt meghaladó nagyságú terület alatt az egy összefüggő terület egységben lehatárolható beépítésre szánt terület értendő, amelybe a terület feltárását biztosító kiszolgáló utak területét bele kell számítani.

9. §

[Biológiai aktivitásérték számítása a településtervezésben]

(1) A biológiai aktivitásérték egyenleg fenntartását a rendezési terv alátámasztó munkarésze tartalmazza. Az egyenleg fenntartásához szükséges zöldfelületi követelményeknek egyértelműen, rendeleti szabályként kell megjelenniük.

(2) A biológiai aktivitásérték fenntartását biztosító területeket a szabályozási terven fel kell tüntetni.

(3) Az új beépítésre szánt terület kijelöléssel érintett területek vonatkozásában az építési övezetekhez, övezetekhez - egyedi esetben telekhez - tartozó biológiai aktivitásérték egyenleg fenntartásához igénybe vett területeket, és az ezekhez kapcsolódó biológiai aktivitásérték egyenleget a helyi építési szabályzatban a 6. melléklet szerint kell nyilvántartani.

10. §

[Záró rendelkezés]

Ez a szabályzat a közzétételét követő harmincadik naptól alkalmazandó.




Füleky Zsolt sk.
Építészeti, építésügyi és örökségvédelmi
helyettes államtitkár

Az adatszolgáltatás során alkalmazandó szakági adat séma és formátum

	A	B	C	D	E	F	G	H	I	J
1.	Réteg (objektumtípus) név	Réteg kód	Adat- szolgáltató	Minisztérium	Réteg meg- jelenése	Réteghez tartozó attribútumok	Oszlopnév	Adat- típus	Értékkész- let kód	Értékkészlet
2.	Földrészlet (Állami ingatlan-nyilvántartási térképi adatbázis)	ASZ_foldreszlet	Lechner Nonprofit Kft.	Miniszter- elnökség	poligon	Földügyi települési kód	TAKAROS	egész szám		
						Fekvés	FEKVES	egész szám	1	belterület
									2	külterület
									3	zártkert
						Közterületiség	KOZTERULET	egész szám	1	közterület
									2	nem közterület
						Helyrajzi szám	HRSZ	szöveg		
						Közterület név	KOZTER_NEV	szöveg		
Rendeltetés (objektum-féleség)	OBJ_FELS	szöveg								
Szektorkód	SZEKTORKOD	szöveg								
Tulajdonos típus	TULAJDON	szöveg								
3.	Minőségi osztály (Állami ingatlan-nyilvántartási térképi adatbázis)	ASZ_minosegi_osztaly	Lechner Nonprofit Kft.	Miniszter- elnökség	poligon	Földügyi települési kód	TAKAROS	egész szám		
						Fekvés	FEKVES	egész szám	1	belterület
									2	külterület
									3	zártkert
						Helyrajzi szám	HRSZ	szöveg		
						Művelési ág	MUVEL_AG	egész szám	1	szántó
									2	gyep (rét)
									3	szőlő
									4	kert
									5	gyümölcsös
									6	gyep (legelő)
									7	nádas
									8	erdő
9	kivett									
10	halastó									
11	fásított terület									
Minőségi osztály	MIN_OSZT	egész szám		1-8						

	A	B	C	D	E	F	G	H	I	J
1.	Réteg (objektumtípus) név	Réteg kód	Adat- szolgáltató	Minisztérium	Réteg meg- jelenése	Réteghez tartozó attribútumok	Oszlopnév	Adat- típus	Értékkés- zlet kód	Értékkészlet
4.	Épület (Állami ingatlan-nyilvántartási térképi adatbázis)	ASZ_epulet	Lechner Nonprofit Kft.	Miniszter-elnökség	poligon	Földügyi települési kód	TAKAROS	egész szám		
						Fekvés	FEKVES	egész szám		
						Helyrajzi szám	HRSZ	szöveg		
						Rendeltetés (objektumféleség)	OBJ_FELS	szöveg		
5.	Szintvonalak	ASZ_szintvonal	Lechner Nonprofit Kft.	Miniszter-elnökség	vonall	Tengerszint feletti magasság, Balti magasság	MAGASSAG	szám		
6.	Digitális domborzat modell	ASZ_ddm	Lechner Nonprofit Kft.	Miniszter-elnökség	raszter	Tengerszint feletti magasság, Balti magasság	MAGASSAG	szám		
7.	Ortofotó	ASZ_ortofoto	Lechner Nonprofit Kft.	Miniszter-elnökség	raszter					
8.	Egyszerűsített felszínborítás (Mezőgazdasági Parcella Azonosító Rendszer)	ASZ_mepar_felszinbor	Nemzeti Földügyi Központ	Agrár- minisztérium	poligon	MePAR egyszerűsített felszínborítási kategóriák	KATEGORIA	szöveg	a	szántó
									b	gyep
									c	ültetvények
									d	természetes növényzettel borított terület, természetes, illetve természetközeli élőhelyek
									e	infrastruktúra, épített környezet, mesterséges felszín
									f	nyílt vízfelület
									g	energiaültetvény
									h	elsősorban nem mezőgazdasági hasznosítású kistáblás területek
9.	Védett tájelem	ASZ_vedtajelem	Nemzeti Földügyi Központ	Agrár- minisztérium	poligon	Név	NEV	szöveg	a	fa- és bokorcsoport
					pont				b	gémeskút
					poligon				c	kunhalom
					poligon				d	kis kiterjedésű tó
					pont				e	magányosan álló fa
10.	Világörökségi helyszín	ASZ_vilagoroks_helysz	Lechner Nonprofit Kft.	Miniszter-elnökség	poligon	Név	NEV	szöveg		
						Kategória	KATEGORIA	szöveg	kult	kulturális
									term	természeti

	A	B	C	D	E	F	G	H	I	J
1.	Réteg (objektumtípus) név	Réteg kód	Adat- szolgáltató	Minisztérium	Réteg meg- jelenése	Réteghez tartozó attribútumok	Oszlopnév	Adat- típus	Értékkész- let kód	Értékkészlet
11.	Világörökségi helyszín védőövezete	ASZ_vilagoroks_helysz_ved oov	Lechner Nonprofit Kft.	Miniszter- elnökség	poligon	Név	NEV	szöveg		
						Kategória	KATEGORIA	szöveg	kult term	kulturális természeti
12.	Világörökségi várományos helyszín	ASZ_vilagoroks_varom_hel ysz	Lechner Nonprofit Kft.	Miniszter- elnökség	poligon	Név	NEV	szöveg		
						Kategória	KATEGORIA	szöveg	kult term	kulturális természeti
13.	Világörökségi várományos helyszín védőövezete	ASZ_vilagoroks_varom_hel ysz_vedoov	Lechner Nonprofit Kft.	Miniszter- elnökség	poligon	Név	NEV	szöveg		
						Kategória	KATEGORIA	szöveg	kult term	kulturális természeti
14.	Műemlék	ASZ_muemlek	Lechner Nonprofit Kft.	Miniszter- elnökség	pont	Név	NEV	szöveg		
						Védettség	VEDETTSEG	szöveg	kvm vm	kiemelten védett műemlék védett műemlék
15.	Műemléki terület	ASZ_muemleki_ter	Lechner Nonprofit Kft.	Miniszter- elnökség	poligon	Név	NEV	szöveg		
						Típus	TIPUS	szöveg	tt mjt	Történeti táj Műemlék jelentőségű terület
16.	Műemléki környezet	ASZ_muemleki_kornyezet	Lechner Nonprofit Kft.	Miniszter- elnökség	poligon	Név (műemlék)	NEV	szöveg		
17.	Történelmi emlékhely	ASZ_tortenelmi_emlekhely	Lechner Nonprofit Kft.	Miniszter- elnökség	poligon	Név	NEV	szöveg		
18.	Nemzeti emlékhely	ASZ_nemzeti_emlekhely	Lechner Nonprofit Kft.	Miniszter- elnökség	poligon	Név	NEV	szöveg		
19.	Kiemelt nemzeti emlékhely	ASZ_kiemelt_nemzeti_emle khely	Lechner Nonprofit Kft.	Miniszter- elnökség	poligon	Név	NEV	szöveg		
20.	Nemzeti emlékpont	ASZ_nemzeti_emlekpont	Lechner Nonprofit Kft.	Miniszter- elnökség	pont	Név	NEV	szöveg		
						Típus	TIPUS	szöveg	ek tk	épített környezeti helyszín természeti helyszín
21.	Történeti kert	ASZ_torteneti_kert	Lechner Nonprofit Kft.	Miniszter- elnökség	poligon	Név	NEV	szöveg		
22.	Történeti temetkezési hely	ASZ_vedett_temeto	Lechner Nonprofit Kft.	Miniszter- elnökség	poligon	Név	NEV	szöveg		
23.	Nyilvántartott régészeti lelőhely	ASZ_nyilvartartott_regeszeti lelohely	Lechner Nonprofit Kft.	Miniszter- elnökség	poligon	Név	NEV	szöveg		
24.	Védetté nyilvánított régészeti lelőhely	ASZ_vedett_regeszeti_lelohe ly	Lechner Nonprofit Kft.	Miniszter- elnökség	poligon	Név	NEV	szöveg		
25.	Régészeti védőövezet	ASZ_reg_vedoov	Lechner Nonprofit Kft.	Miniszter- elnökség	poligon	Név	NEV	szöveg		

	A	B	C	D	E	F	G	H	I	J
1.	Réteg (objektumtípus) név	Réteg kód	Adat- szolgáltató	Minisztérium	Réteg meg- jelenése	Réteghez tartozó attribútumok	Oszlopnév	Adat- típus	Értékkész- let kód	Értékkészlet
26.	Hadtörténeti örökségnek minősülő hadszíntér, csatatér, védelmi létesítmény	ASZ_hadtorteneti_orokseg	honvédelemért felelős miniszter	Honvédelmi Minisztérium	pont	Név	NEV	szöveg		
27.	Honvédelmi és katonai célú terület övezete	ASZ_honvedelmi_te	honvédelemért felelős miniszter	Honvédelmi Minisztérium	poligon	Típus	TIPUS	szöveg		
28.	Natura 2000 terület SCI	ASZ_natura_2000_sci	Agrár-minisztérium	Agrár-minisztérium	poligon	Név	NEV	szöveg		
29.	Natura 2000 terület SPA	ASZ_natura_2000_spa	Agrár-minisztérium	Agrár-minisztérium	poligon	Név	NEV	szöveg		
30.	Országos jelentőségű, egyedi jogszabállyal védett természeti terület	ASZ_vedterter	Agrár-minisztérium	Agrár-minisztérium	poligon	Név	NEV	szöveg		
						Kategória	KATEGORIA	szöveg	np	nemzeti park
									tk	tájvédelmi körzet
									tt	természetvédelmi terület
te	természeti emlék									
31.	Védett mesterséges üreg (egyedi jogszabállyal védetté nyilvánított országos jelentőségű védett természeti érték)	ASZ_mesterseges_ureg	Agrár-minisztérium	Agrár-minisztérium	pont	Név	NEV	szöveg		
32.	Barlang felszíni védőövezete	ASZ_barlang_vedoov	Agrár-minisztérium	Agrár-minisztérium	poligon	Név	NEV	szöveg		
33.	Geopark	ASZ_geopark	Agrár-minisztérium	Agrár-minisztérium	poligon	Név	NEV	szöveg		
34.	Csillagoségbolt-park	ASZ_csillagosegbolt_park	Agrár-minisztérium	Agrár-minisztérium	poligon	Név	NEV	szöveg		
35.	Natúrpark	ASZ_naturpark	Agrár-minisztérium	Agrár-minisztérium	poligon	Név	NEV	szöveg		
36.	Bioszféra rezervátum	ASZ_bioszfera_r	Agrár-minisztérium	Agrár-minisztérium	poligon	Név	NEV	szöveg		
						Zóna	ZONA	szöveg	mt	magterület
									pt	pufferterület
áz	átmeneti zóna									
37.	Ramsari terület	AS_ramsari	Agrár-minisztérium	Agrár-minisztérium	poligon	Név	NEV	szöveg		
38.	Ex lege védett láp	ASZ_orsz_jel_termved_ter_e_x_lege_lap	Agrár-minisztérium	Agrár-minisztérium	poligon	Név	NEV	szöveg		

	A	B	C	D	E	F	G	H	I	J
1.	Réteg (objektumtípus) név	Réteg kód	Adat- szolgáltató	Minisztérium	Réteg meg- jelenése	Réteghez tartozó attribútumok	Oszlopnév	Adat- típus	Értékkész- let kód	Értékkészlet
39.	Ex lege védett szikes tó	ASZ_orsz_jel_termved_ter_e x_lege_szikes to	Agrár- minisztérium	Agrár- minisztérium	poligon	Név	NEV	szöveg		
40.	Ex lege védett kunhalom	ASZ_orsz_jel_termved_ter_e x_lege_kunhalom	Agrár- minisztérium	Agrár- minisztérium	pont	Név	NEV	szöveg		
41.	Határozattal lehatárolt ex lege védett kunhalom természeti emlék	ASZ_orsz_jel_termved_ter_e x_lege_kunhalom_TE	Agrár- minisztérium	Agrár- minisztérium	poligon	Név	NEV	szöveg		
42.	Ex lege védett földvár	ASZ_orsz_jel_termved_ter_e x_lege_foldvar	Agrár- minisztérium	Agrár- minisztérium	pont	Név	NEV	szöveg		
43.	Határozattal lehatárolt ex lege védett földvár természeti emlék	ASZ_orsz_jel_termved_ter_e x_lege_foldvar_TE	Agrár- minisztérium	Agrár- minisztérium	poligon	Név	NEV	szöveg		
44.	Ex lege védett víznyelő	ASZ_orsz_jel_termved_ter_e x_lege_viznyelo	Agrár- minisztérium	Agrár- minisztérium	pont	Név	NEV	szöveg		
45.	Határozattal lehatárolt ex lege védett víznyelő természeti emlék	ASZ_orsz_jel_termved_ter_e x_lege_viznyelo_TE	Agrár- minisztérium	Agrár- minisztérium	poligon	Név	NEV	szöveg		
46.	Forrás	ASZ_forras	Agrár- minisztérium	Agrár- minisztérium	pont	Név	NEV	szöveg	elvf	ex lege feltételeknek megfelelő, határozati kihirdetésre előkészítve
									ef	egyéb nyilvántartott forrás
47.	Határozattal lehatárolt ex lege védett forrás természeti emlék	ASZ_orsz_jel_termved_ter_f orras_TE	Agrár- minisztérium	Agrár- minisztérium	poligon	Név	NEV	szöveg		
48.	Országos Ökológiai Hálózat övezetei	ASZ_oko_halo	Agrár- minisztérium	Agrár- minisztérium	poligon	Típus	TIPUS	szöveg	mt	Ökológiai hálózat magterületének övezete
									of	Ökológiai hálózat ökológiai folyosójának övezete
									pt	Ökológiai hálózat pufferterületének övezete
49.	Tájképvédelmi terület övezete	ASZ_tajkepved_ter	Agrár- minisztérium	Agrár- minisztérium	poligon					

	A	B	C	D	E	F	G	H	I	J
1.	Réteg (objektumtípus) név	Réteg kód	Adatszolgáltató	Minisztérium	Réteg megjelenése	Réteghez tartozó attribútumok	Oszlopnév	Adattípus	Értékkészlet kód	Értékkészlet
50.	Tájképvédelmi szempontból kiemelten kezelendő terület övezete (BKÚTrT.)	ASZ_tajkepvved_ter_kimelt	Agrár-minisztérium	Agrár-minisztérium	poligon					
51.	Egyedi tájérték	ASZ_egyedi_tajertek	Agrár-minisztérium	Agrár-minisztérium	pont	Név	NEV	szöveg		
						Fajta	FAJTA	szöveg		
						Jelzet	JELZET	szöveg		
52.	Érzékeny Természeti Területek	ASZ_eet	Agrár-minisztérium	Agrár-minisztérium	poligon	Név	NEV	szöveg		
53.	Gyümölcs termőhelyi kataszter	ASZ_gyumolcs_kataszter	Agrár-minisztérium	Agrár-minisztérium	poligon	Gyümölcsfaj	GYÜMÖLCSFAJ	szöveg		AM besorolás szerint
54.	Környezetvédelmi engedéllyel vagy egységes környezethasználati engedéllyel rendelkező telephelyek, tartós környezeti kárral érintett területek, fokozottan zajos területek (ide nem értve a nyomvonalas létesítményeket)	ASZ_kornyezetvedelem	megyei kormányhivatalok	Agrár-minisztérium	poligon	Védelmi kategória	TIPUS	szöveg	kornyvéd	Környezetvédelmi engedéllyel rendelkező telephely
									kornyhaz	Egységes környezethasználati engedéllyel rendelkező telephely
									kornykar	Tartós környezeti kárral érintett terület
									zaj	Fokozottan zajos terület
55.	Hulladékgazdálkodási létesítmény (ide nem értve az üzemi gyűjtőhelyet)	ASZ_hulladeggazdalkodas	megyei kormányhivatalok	Innovációs és Technológiai Minisztérium	pont/poligon	Meglévő, tervezett vagy megszűnt (legfeljebb 15 éve)	MEGLEVO	egész szám	0	Meglévő
									1	Tervezett
									2	Megszűnt
						Hulladékfeldolgozás típusa	TIPUS	szöveg	gyujt	Gyűjtést végez
									elo	Előkezelést végez
									art	Ártalmatlanítást végez
Veszélyesség	JELLEMZO	egész szám	0	Veszélyes						
			1	Nem veszélyes						
56.	Ivóvízbázis védőövezet (védőterület, védőidom)	ASZ_ivovizbазis_vedoov	Országos Vízügyi Főigazgatóság	Belügy-minisztérium	poligon	Vízbázis VOR kód	VOR_KOD	szöveg		
						Vízbázis név	NEV			
						Víz típus	VIZTIPUS		fe	Felszíni
									far	Felszín alatti, rétegvíz
								fate	Felszín alatti, termálvíz	

	A	B	C	D	E	F	G	H	I	J
1.	Réteg (objektumtípus) név	Réteg kód	Adat- szolgáltató	Minisztérium	Réteg meg- jelenése	Réteghez tartozó attribútumok	Oszlopnév	Adat- típus	Értékkész- let kód	Értékkészlet
									fak	Felszín alatti, karsztvíz
									fata	Felszín alatti, talajvíz
									fap	Felszín alatti, partiszűrés
									fae	Felszín alatti, egyéb
						Védőövezet szint	SZINT		vedt	védőterület
									vedid	védőidom
									na	nincs adat
									bv	belső védőövezet
									kv	külső védőövezet
									hl	hidrológiai
									hga	hidrogeológiai "A" védőövezet
						Védőövezet zóna	VEDOOVEZET		hgb	hidrogeológiai "B" védőövezet
									hgc	hidrogeológiai "C" védőövezet
									na	nincs adat
57.	Vízminőség-védelmi terület övezete	ASZ_vizmin_ov	Országos Vízügyi Főigazgatóság	Belügy-minisztérium	poligon					
58.	Állami tulajdonú felszíni víz parti sávja	ASZ_felszini_viz_parti_savja	Országos Vízügyi Főigazgatóság	Belügy-minisztérium	poligon	Név (a kapcsolódó felszíni víz)	NEV	szöveg		
59.	Állami tulajdonú árvízvédelmi védvonal (töltés, gát)	ASZ_arvizvedelmi_vedvona 1	Országos Vízügyi Főigazgatóság	Belügy-minisztérium	poligon	Meglévő vagy tervezett?	MEGLEVO	egész szám	0	meglévő
						Kategória	KATEGORIA	egész szám	1	elsőrendű
60.	Felszíni víz - vízfolyás	ASZ_vizfolyas	Országos Vízügyi Főigazgatóság	Belügy-minisztérium	poligon	Név	NEV	szöveg		
						Típus	TIPUS	szöveg	e	egyéb
									k	kizárólagos
61.	Felszíni víz - állóvíz	ASZ_alloviz	Országos Vízügyi Főigazgatóság	Belügy-minisztérium	poligon	Név	NEV	szöveg		
62.	Állóvíz víztest	ASZ_alloviz_viztest	Országos Vízügyi Főigazgatóság	Belügy-minisztérium	poligon	Név	NEV	szöveg		
						Kategória	KATEGORIA	szöveg	term	Természetes
									mod	Erősen módosított
									mest	Mesterséges

	A	B	C	D	E	F	G	H	I	J
1.	Réteg (objektumtípus) név	Réteg kód	Adatszolgáltató	Minisztérium	Réteg megjelenése	Réteghez tartozó attribútumok	Oszlopnév	Adattípus	Értékkészlet kód	Értékkészlet
63.	Vízfolyás víztest	ASZ_vizfolyas_viztest	Országos Vízügyi Főigazgatóság	Belügy-minisztérium	vonal / poligon	Név	NEV	szöveg		
						Kategória	KATEGORIA	szöveg	term	Természetes
									mod	Erősen módosított
mest	Mesterséges (csatorna típusa)									
64.	Felszín alatti víztest sekély porózus és sekély hegyvidéki	ASZ_fa_sekelyporozus	Országos Vízügyi Főigazgatóság	Belügy-minisztérium	poligon					
65.	Felszín alatti víztest porózus és hegyvidéki	ASZ_fa_porozus	Országos Vízügyi Főigazgatóság	Belügy-minisztérium	poligon					
66.	Felszín alatti víztest karszt és termálkarszt	ASZ_fa_karszt	Országos Vízügyi Főigazgatóság	Belügy-minisztérium	poligon					
67.	Felszín alatti víztest porózus termál	ASZ_fa_termal	Országos Vízügyi Főigazgatóság	Belügy-minisztérium	poligon					
68.	Országos vízkárelhárítási célú tározó (területrendezési szempontból)	ASZ_orzszagos_tarozo	Országos Vízügyi Főigazgatóság	Belügy-minisztérium	poligon	Név	NEV	szöveg		
						Meglévő vagy tervezett?	MEGLEVO	egész szám	0	Meglévő
1	Tervezett									
69.	1 millió m3-t meghaladó vízkárelhárítási célú tározási fejlesztési lehetőség (területrendezési szempontból)	ASZ_1milliom3	Országos Vízügyi Főigazgatóság	Belügy-minisztérium	poligon	Név	NEV	szöveg		
						Meglévő vagy tervezett?	MEGLEVO	egész szám	0	Meglévő
1	Tervezett									
70.	VTT tározó	ASZ_VTT	Országos Vízügyi Főigazgatóság	Belügy-minisztérium	poligon	Név	NEV	szöveg		
						Meglévő vagy tervezett?	MEGLEVO	egész szám	0	Meglévő
1	Tervezett									
71.	Kiemelt jelentőségű vízellátási építmény	ASZ_kiemelt_vizi_epitmeny	Országos Vízügyi Főigazgatóság	Belügy-minisztérium	pont	Név	NEV	szöveg		
						Meglévő vagy tervezett	MEGLEVO	egész szám	0	Meglévő
1	Tervezett									
72.	Nagyvízi meder övezete	ASZ_nagyvizi_meder_ter	Országos Vízügyi Főigazgatóság	Belügy-minisztérium	poligon	Zóna	LEVEZETO_SAV	szöveg	0	Ideiglenes védművel védett
									1	Elsődleges
									2	Másodlagos
									3	Átmeneti
4	Áramlási holtter									

	A	B	C	D	E	F	G	H	I	J
1.	Réteg (objektumtípus) név	Réteg kód	Adat- szolgáltató	Minisztérium	Réteg meg- jelenése	Réteghez tartozó attribútumok	Oszlopnév	Adat- típus	Értékkész- let kód	Értékkészlet
73.	Tómeder övezete (BKÜTrT.)	ASZ_tomeder	Országos Vízügyi Főigazgatóság	Belügy- minisztérium	poligon					
74.	Fakadó és szivárgó vizek által veszélyeztetett terület	ASZ_fakado_vizzel_vesz_ter	Országos Vízügyi Főigazgatóság	Belügy- minisztérium	poligon					
75.	Rendszeresen bel- vízjárta terület övezete	ASZ_vizjarta_ter	Országos Vízügyi Főigazgatóság	Belügy- minisztérium	poligon					
76.	Ivóvíz-kivételi helyek vízgyűjtője	ASZ_ivovizkiv_hely_vizgyuj- to	Országos Vízügyi Főigazgatóság	Belügy- minisztérium	poligon	Vízbázis név	NEV	szöveg		
						Vízbázis VOR kód	VOR_KOD	szöveg		
77.	Polgári védelemi terület, veszélyességi övezet	ASZ_polgved	katasztrófa- védelmi igazgatóságok	Belügy- minisztérium	poligon					
78.	Borszőlő termőhelyi kataszteri terület övezete (BKÜTrT.)	ASZ_szolo_termohelyi_kat	Lechner Nonprofit Kft.	Agrár- minisztérium	poligon					
79.	Kiváló termőhelyi adottságú szántók övezete	ASZ_kivalo_szanto	Lechner Nonprofit Kft.	Agrár- minisztérium	poligon					
80.	Jó termőhelyi adottságú szántók övezete	ASZ_jo_szanto	Lechner Nonprofit Kft.	Agrár- minisztérium	poligon					
81.	Erdőtelepítésre javasolt terület övezete	ASZ_erdotelepites_ovezete	Lechner Nonprofit Kft.	Agrár- minisztérium	poligon					
82.	Erdőrészletek	ASZ_erdoreszlet	Nemzeti Földügyi Központ	Agrárminiszter- ium	poligon	Elsődleges rendeltetés	RENDELTETES	szöveg	gazd	gazdasági
									kj	közjóléti
									ved	védelmi
						Tulajdonviszony	TULAJDON	szöveg	all	állami
									mag	magán
									koz	közösségi
						Erdőrezervátum része	ERDOREZERV	egész szám	1	magterület része
									2	védőterület része
Faállománytípus	FAALLOMANY	szöveg		ESZIR adatb. kategóriái sz.						
Természetesség	TERMESZETESSEG	szöveg		ESZIR adatb. kategóriái sz.						
Üzem mód	UZEMMOD	szöveg		ESZIR adatb. kategóriái sz.						

1.	A	B	C	D	E	F	G	H	I	J
	Réteg (objektumtípus) név	Réteg kód	Adatszolgáltató	Minisztérium	Réteg megjelenése	Réteghez tartozó attribútumok	Oszlopnév	Adattípus	Értékkészlet kód	Értékkészlet
83.	Erdőgazdálkodási célokat közvetlenül szolgáló földterületek	ASZ_oea_egyeb_reszlet	Nemzeti Földügyi Központ	Agrár-minisztérium	poligon	Típus	TIPUS	szöveg		ESZIR adatbázis kategóriái szerint
84.	Szabad rendelkezésű erdők	ASZ_szabad_rendelkezesu_erdo	Nemzeti Földügyi Központ	Agrár-minisztérium	poligon					
85.	VINGIS termőhelyi kataszter	ASZ_VINGIS_termohely	Nemzeti Földügyi Központ	Agrár-minisztérium	poligon	besorolás (I. vagy II. osztály)	BESOROLAS	szöveg	els_oszt	I. osztály
									masod_oszt	II. osztály
86.	VINGIS szőlőültetvények	ASZ_VINGIS_ultetveny	Nemzeti Földügyi Központ	Agrár-minisztérium	poligon					
87.	Ásványi nyersanyagvagyon övezete	ASZ_asvanyi_nyersanyagvagyon_ovezete	Szabályozott Tevékenységek Felügyeleti hatósága	Innovációs és Technológiai Minisztérium	poligon	Nyersanyag típus	NYERSANYAG	szöveg		Ágazati adatbázis alapján
88.	Bányatelek	ASZ_banyatelek	Szabályozott Tevékenységek Felügyeleti hatósága	Innovációs és Technológiai Minisztérium	poligon	Név	NEV	szöveg		
						Fejtmód	FEJTESMOD	szöveg	kulf	külfejtéses
									furo	fúróluk
									mely	mélyművelésű
						Nyersanyag	NYERSANYAG	szöveg		Ágazati adatbázis alapján
						Státusz	STATUSZ	szöveg	muk	működő
									szun	szünetelő
									eng	engedélyezett
taj	tájérendezés alatt									
			torl	törlés alatt						
89.	Alábányászott terület	ASZ_alabanyaszott	Szabályozott Tevékenységek Felügyeleti hatósága	Innovációs és Technológiai Minisztérium	poligon	Nyersanyag típus	NYERSANYAG	szöveg		
90.	Földtani veszélyforrás terület övezete	ASZ_foldtan_vesz	Szabályozott Tevékenységek Felügyeleti hatósága	Innovációs és Technológiai Minisztérium	poligon	Típus	TIPUS	szöveg		SZTFH besorolás szerint















	A	B	C	D	E	F	G	H	I	J
1.	Réteg (objektumtípus) név	Réteg kód	Adat- szolgáltató	Minisztérium	Réteg meg- jelenése	Réteghez tartozó attribútumok	Oszlopnév	Adat- típus	Értékkés- zlet kód	Értékkészlet
91.	Gyorsforgalmi út	ASZ_gyorsforgalmi_ut	Magyar Közút NZrt.	Innovációs és Technológiai Minisztérium	vonal	Meglévő vagy tervezett?	MEGLEVO	egész szám	1	Meglévő
						Elem száma	UTSZAM	szöveg	0	Tervezett
92.	Főút	ASZ_fout	Magyar Közút NZrt.	Innovációs és Technológiai Minisztérium	vonal	Meglévő vagy tervezett?	MEGLEVO	egész szám	1	Meglévő
						Elem száma	UTSZAM	szöveg	0	Tervezett
93.	Országos mellékút	ASZ_orosz_mellekut	Magyar Közút NZrt.	Innovációs és Technológiai Minisztérium	vonal	Meglévő vagy tervezett?	MEGLEVO	egész szám	1	Meglévő
						Elem száma	UTSZAM	szöveg	0	Tervezett
94.	Kerékpáros létesítmény	ASZ_kerekpar	Magyar Közút NZrt.	Innovációs és Technológiai Minisztérium	vonal/p oligon	Meglévő vagy tervezett?	MEGLEVO	egész szám	1	Meglévő
						Név	AZONOSITO	útszám	0	Tervezett
95.	Vasút	ASZ_vasut	közlekedésért felelős miniszter	Innovációs és Technológiai Minisztérium	vonal	Meglévő vagy tervezett?	MEGLEVO	egész szám	1	Meglévő
						Vonalszám	VONALSZAM	vonalszá- m	0	Tervezett
						Kategória (Trtv. szerint)	KATEGORIA	szöveg	nsv	Nagysebességű vasútvonal
									eotv	Egyéb országos törzshálózati vasúti pálya
96.	Repülőtér	ASZ_repuloter	közlekedésért felelős miniszter	Innovációs és Technológiai Minisztérium	poligon / pont	Név	NEV	szöveg	ovm	Országos vasúti mellékvonal
						Meglévő vagy tervezett?	MEGLEVO	egész szám	1	Meglévő
									0	Tervezett
						Kategória	KATEGORIA	szöveg	1	I. osztályú repülőtér
									2	II. osztályú repülőtér
									3	III. osztályú repülőtér
									4	IV. osztályú repülőtér
5	V. osztályú repülőtér									
6	VI. osztályú repülőtér									
97.	Országos közforgalmú-, valamint vám- és határkikötő	ASZ_kikoto	közlekedésért felelős miniszter	Innovációs és Technológiai Minisztérium	poligon / pont	Név	NEV	szöveg		
						Meglévő vagy tervezett	MEGLEVO	szám	1	Meglévő
									0	Tervezett
						Kategória	KATEGORIA	szöveg	okk	Országos közforgalmú kikötő
			vhk	Vám- és határkikötő						

	A	B	C	D	E	F	G	H	I	J
1.	Réteg (objektumtípus) név	Réteg kód	Adatszolgáltató	Minisztérium	Réteg megjelenése	Réteghez tartozó attribútumok	Oszlopnév	Adattípus	Értékkészlet kód	Értékkészlet
98.	Az országos közforgalmú-, valamint vám- és határkikötők közé nem sorolt egyéb kikötő	ASZ_egyeb_kikoto	Budapest Főváros Kormányhivatala	Innovációs és Technológiai Minisztérium	poligon / pont	Név	NEV	szöveg		
						Meglévő vagy tervezett	MEGLEVO	szám	1	Meglévő
									0	Tervezett
					Kategória	KATEGORIA	szöveg	ekk	Egyéb közforgalmú kikötő	
								shk	Saját használatú kikötő	
99.	Gyógyhelyek	ASZ_gyogyhely	Budapest Főváros Kormányhivatala		poligon / pont	Név	NEV	szöveg		
100.	Erőmű	ASZ_eromu	Magyar Energetikai és Közműszabályozási Hivatal	Innovációs és Technológiai Minisztérium	poligon / pont	Meglévő vagy tervezett?	MEGLEVO	egész szám	1	Meglévő
									0	Tervezett
						Név	NEV			
					Névleges teljesítőképesség	TELJESITO	egész szám	1	5-50 MW névleges teljesítőképesség	
								0	50 MW vagy annál nagyobb névleges teljesítőképesség	
101.	750 kV-os villamosenergia átviteli hálózati távvezeték	ASZ_villenerg_atvhalo_750_kv	MAVIR	Innovációs és Technológiai Minisztérium	vonal	Meglévő vagy tervezett?	MEGLEVO	egész szám	1	Meglévő
									0	Tervezett
						Vezeték neve	VEZETEK_NEV	szöveg	0	
102.	400 kV-os villamosenergia átviteli hálózati távvezeték	ASZ_villenerg_atvhalo_400_kv	MAVIR	Innovációs és Technológiai Minisztérium	vonal	Meglévő vagy tervezett?	MEGLEVO	egész szám	1	Meglévő
									0	Tervezett
						Vezeték neve	VEZETEK_NEV	szöveg		
103.	220 kV-os villamosenergia átviteli hálózati távvezeték	villenerg_atvhalo_220_kv	MAVIR	Innovációs és Technológiai Minisztérium	vonal	Meglévő vagy tervezett?	MEGLEVO	egész szám	1	Meglévő
									0	Tervezett
						Vezeték neve	VEZETEK_NEV	szöveg		
104.	Villamos energia állomás (750, 400 és 220 kV-os villamos energia átviteli hálózathoz kapcsolódóan)	ASZ_villenerg_alall	MAVIR	Innovációs és Technológiai Minisztérium	pont	Meglévő vagy tervezett?	MEGLEVO	egész szám	1	Meglévő
									0	Tervezett
						Állomás neve	NEV			
105.	750 kV-os villamosenergia átviteli hálózati távvezeték biztonsági övezete	ASZ_villenerg_atvhalo_750kv_biztov	MAVIR	Innovációs és Technológiai Minisztérium	poligon	Meglévő vagy tervezett?	MEGLEVO	egész szám	1	Meglévő
									0	Tervezett
						Vezeték neve	VEZETEK_NEV	szöveg		














	A	B	C	D	E	F	G	H	I	J
1.	Réteg (objektumtípus) név	Réteg kód	Adat- szolgáltató	Minisztérium	Réteg meg- jelenése	Réteghez tartozó attribútumok	Oszlopnév	Adat- típus	Értékkés- zlet kód	Értékkészlet
106.	400 kV-os villamosenergia átviteli hálózati távvezeték biztonsági övezete	ASZ_villenerg_atvhalo_400k v_biztov	MAVIR	Innovációs és Technológiai Minisztérium	poligon	Meglévő vagy tervezett?	MEGLEVO	egész szám	1	Meglévő
						0	Tervezett			
107.	220 kV-os villamosenergia átviteli hálózati távvezeték biztonsági övezete	ASZ_villenerg_atvhalo_220k v_biztov	MAVIR	Innovációs és Technológiai Minisztérium	poligon	Meglévő vagy tervezett?	MEGLEVO	egész szám	1	Meglévő
						0	Tervezett			
108.	Nagynyomású földgáz szállítóvezeték (>25 bar)	ASZ_nny_foldg_szallitovez	FGSZ	Innovációs és Technológiai Minisztérium	vonal	Meglévő vagy tervezett?	MEGLEVO	egész szám	1	Meglévő
						0	Tervezett			
109.	Nagynyomású földgáz szállítóvezeték biztonsági övezete	ASZ_nny_foldg_biztov	FGSZ	Innovációs és Technológiai Minisztérium	vonal	Meglévő vagy tervezett?	MEGLEVO	egész szám	1	Meglévő
						0	Tervezett			
110.	Nagynyomású földgáz szállítóvezeték tartozék (fáklya, fáklya vezeték, hírközlési kábel, korrózióvédelmi kábel, elektromos betáp. kábel)	ASZ_nny_foldg_tart	FGSZ	Innovációs és Technológiai Minisztérium	pont/von al	Meglévő vagy tervezett?	MEGLEVO	egész szám	1	Meglévő
						0	Tervezett			
111.	Nagynyomású földgáz szállítóvezeték tartozék biztonsági övezete	ASZ_nny_foldg_tart_biztov	FGSZ	Innovációs és Technológiai Minisztérium	poligon	Meglévő vagy tervezett?	MEGLEVO	egész szám	1	Meglévő
						0	Tervezett			
112.	Nagynyomású földgáz szállítóvezeték technológiai létesítmény (csomóponti állomás, gázátadó állomás, gőrényfogadó állomás, gőrényindító)	ASZ_nny_foldgaz_techlet	FGSZ	Innovációs és Technológiai Minisztérium	pont/po ligon	Meglévő vagy tervezett?	MEGLEVO	egész szám	1	Meglévő
						0	Tervezett			
						Vezeték neve, amelyhez kapcsolódik	VEZETEK_NEV	szöveg		

	A	B	C	D	E	F	G	H	I	J
1.	Réteg (objektumtípus) név	Réteg kód	Adatszolgáltató	Minisztérium	Réteg megjelenése	Réteghez tartozó attribútumok	Oszlopnév	Adattípus	Értékkészlet kód	Értékkészlet
	állomás, görényváltó állomás, kompresszor állomás, leágazó állomás, mérőállomás, szakaszoló állomás)									
113.	Nagynyomású földgáz szállítóvezeték technológiai létesítmény biztonsági övezete	ASZ_nny_foldgaz_techlet_biztov	FGSZ	Innovációs és Technológiai Minisztérium	poligon	Meglévő vagy tervezett?	MEGLEVO	egész szám	1	Meglévő
									0	Tervezett
114.	Kőolajszállító vezeték	ASZ_olajvezetek	MOL	Innovációs és Technológiai Minisztérium	vonal	Meglévő vagy tervezett?	MEGLEVO	egész szám	1	Meglévő
						Vezeték neve			VEZETEK_NEV	szöveg
115.	Termékvezeték	ASZ_termekvezetek	MOL	Innovációs és Technológiai Minisztérium	vonal	Meglévő vagy tervezett?	MEGLEVO	egész szám	1	Meglévő
						Vezeték neve			VEZETEK_NEV	szöveg
116.	Kőolajszállító vezeték biztonsági övezete	ASZ_olajvezetek_biztov	MOL	Innovációs és Technológiai Minisztérium	poligon	Meglévő vagy tervezett?	MEGLEVO	egész szám	1	Meglévő
						Vezeték neve			VEZETEK_NEV	szöveg
117.	Termékvezeték biztonsági övezete	ASZ_termekvezetek_biztov	MOL	Innovációs és Technológiai Minisztérium	poligon	Meglévő vagy tervezett?	MEGLEVO	egész szám	1	Meglévő
						Vezeték neve			VEZETEK_NEV	szöveg
118.	Kőolajszállító- és termékvezeték területigényes létesítményei és azok biztonsági övezete	ASZ_olajvez_termekvez_kapcs_letesitmeny	MOL	Innovációs és Technológiai Minisztérium	pont/poligon	Meglévő vagy tervezett?	MEGLEVO	egész szám	1	Meglévő
						Létesítmény név			NEV	szöveg







A részletes fejlesztési tervlap téradat-rétegeinek jelkulcsa

I. TERÜLETHASZNÁLATOK ÁBRÁZOLÁSA								
A	B	C	D	E		F		G
összevont általános használat elnevezése	általános használat					összevont általános használat alkalmazása esetén annak		alkalmazás módja
	elnevezése	típusa	kódja, rövidítése	térképi megjelenítése	színkódja	térképi megjelenítése	színkódja	
I.1 BEÉPÍTÉSRE SZÁNT TERÜLETEK								
LAKÓTERÜLET	nagyvárosias lakóterület	poligon	Ln		R:204 G:51 B:0		R:245 G:126 B:75 szabadon választott árnyalata	alternatív jelölés lehetséges
	kisvárosias lakóterület	poligon	Lk		R:240 G:103 B:70			
	kertvárosias lakóterület	poligon	Lke		R:245 G:126 B:75			
	falusias lakóterület	poligon	Lf		R:250 G:177 B:136			
VEGYES TERÜLET	településközponti vegyes terület	poligon	Vt		R:67 G:106 B:143		R:16 G:124 B:178 szabadon választott árnyalata	alternatív jelölés lehetséges
	intézményi vegyes terület	poligon	Vi		R:16 G:124 B:178			
GAZDASÁGI TERÜLET	kereskedelmi, szolgáltató gazdasági terület	poligon	Gksz		R:152 G:140 B:198		R:200 G:137 B:245 szabadon választott árnyalata	alternatív jelölés lehetséges
	általános gazdasági terület	poligon	Gá		R:200 G:137 B:245			
IPARI GAZDASÁGI TERÜLET	ipari gazdasági terület	poligon	Gip		R:161 G:122 B:187		R:151 G:97 B:193 szabadon választott	alternatív jelölés lehetséges
	egyéb ipari gazdasági terület	poligon	Gipe		R:151 G:97 B:193			







I. TERÜLETHASZNÁLATOK ÁBRÁZOLÁSA

	A	B	C	D	E		F		G
	összevont általános használat elnevezése	általános használat					összevont általános használat alkalmazása esetén annak		alkalmazás módja
		elnevezése	típusa	kódja, rövidítése	térképi megjelenítése	színkódja	térképi megjelenítése	színkódja	
								árnyalatai	
	ÜDÜLŐTERÜLET	üdülőlázas üdülőterület	poligon	Üü		R:253 G:201 B:139		R:253 G:201 B:139 szabadon választott árnyalata	alternatív jelölés lehetséges
		hétvégi házas üdülőterület	poligon	Üh		R:251 G:180 B:101			
	KÜLÖNLEGES BEÉPÍTÉSRE SZÁNT TERÜLET	nagy bevásárlóközpont és nagy kiterjedésű kereskedelmi célú terület	poligon	K-Ker		R:220 G:220 B:220		R:220 G:220 B:220 szabadon választott árnyalata	alternatív jelölés lehetséges
		nagy kiterjedésű szállítmányozási-, raktározási és logisztikai terület	poligon	K-Log					
		vásár, kiállítás és kongresszus területe	poligon	K-Vás					
		oktatási központok területe	poligon	K-Okt					
		egészségügyi épület elhelyezésére szolgáló terület	poligon	K-Eü					
		nagy kiterjedésű sportolási célú terület és kempingterület	poligon	K-Sp					
		kutatás-fejlesztés, a megújuló energiaforrás hasznosításának céljára szolgáló terület	poligon	K-Kf					
		állat- és növénykert területe	poligon	K-ÁNk					
		nyersanyag kitermelés (bánya), nyersanyag feldolgozás céljára szolgáló terület	poligon	K-B					
















I. TERÜLETHASZNÁLATOK ÁBRÁZOLÁSA

A	B	C	D	E		F		G
összevont általános használat elnevezése	általános használat					összevont általános használat alkalmazása esetén annak		alkalmazás módja
	elnevezése	típusa	kódja, rövidítése	térképi megjelenítése	színkódja	térképi megjelenítése	színkódja	
	hónvédelmi, katonai és nemzetbiztonsági célra szolgáló terület	poligon	K-Hon					
	hulladékkezelő, -lerakó területe	poligon	K-Hull					
	közlekedéshez kapcsolódó épület elhelyezésére szolgáló terület, ha az nem a közlekedési területen belül kerül elhelyezésre, valamint a repülőtér területe	poligon	K-Közl					
	temető területe	poligon	K-T					
	mezőgazdasági üzemi terület	poligon	K-Mü					
	egyéb, az OTÉK 10-23. §-ában foglaltak egyikébe sem sorolható, helyi sajátosságot hordozó terület	poligon	szabadon választható					











I.2. BEÉPÍTÉSRE NEM SZÁNT TERÜLETEK

KÖZLEKEDÉSI TERÜLET	közúti közlekedési terület	poligon	KÖu		R:200 G:201 B:203		R:200 G:201 B:203 vagy R:192 G:178 B:144 szabadon választott árnyalatai	alternatív jelölés lehetséges
	egyéb közlekedési terület	poligon	KÖe		R:192 G:178 B:144			
KÖZMŰ ÉS HÍRKÖZLÉSI TERÜLET	közműelhelyezési terület	poligon	Közm		R:164 G:164 B:164		R:145 G:155 B:155 szabadon választott	alternatív jelölés lehetséges
	hírközlési terület	poligon	Hk		R:145 G:155 B:155			



I. TERÜLETHASZNÁLATOK ÁBRÁZOLÁSA

	A	B	C	D	E		F		G
	összevont általános használat elnevezése	általános használat					összevont általános használat alkalmazása esetén annak		alkalmazás módja
		elnevezése	típusa	kódja, rövidítése	térképi megjelenítése	színkódja	térképi megjelenítése	színkódja	
								árnyalata	
	ZÖLDTERÜLET	közpark zöldterület	poligon	Zkp		R:139 G:194 B:96		R:139 G:194 B:96	alternatív jelölés lehetséges
		közkert zöldterület	poligon	Zkk		R:166 G:211 B:75		szabadon választott árnyalata	
	ERDŐTERÜLET	védelmi célú erdőterület	poligon	Ev		R:112 G:145 B:77		R:63 G:127	alternatív jelölés lehetséges
		rekreációs célú erdőterület	poligon	Er		R:63 G:127 B:63		B:63	
		egyéb erdőterület	poligon	Ee		R:102 G:160 B:99		szabadon választott árnyalata	
	MEZŐGAZDASÁGI TERÜLET	kertes mezőgazdasági terület	poligon	Mk		R:255 G:225 B:102		R:255 G:253	alternatív jelölés lehetséges
		általános mezőgazdasági terület	poligon	Má		R:255 G:253 B:211		B:211	
		tájgazdálkodási mezőgazdasági terület	poligon	Mt		R:246 G:232 B:145		szabadon választott árnyalata	
	VÍZGAZDÁLKODÁSI TERÜLET	vízgazdálkodási terület	poligon	V		R:163 G:199 B:224		R:163 G:199 B:224	szabadon választott árnyalata
	TERMÉSZETKÖZELI TERÜLET	természetközeli terület	poligon	Tk		R:157 G:192 B:163		R:157 G:192 B:163	szabadon választott

I. TERÜLETHASZNÁLATOK ÁBRÁZOLÁSA

	A	B	C	D	E		F		G
	összevont általános használat elnevezése	általános használat					összevont általános használat alkalmazása esetén annak		alkalmazás módja
		elnevezése	típusa	kódja, rövidítése	térképi megjelenítése	színkódja	térképi megjelenítése	színkódja	
								árnyalata	
	KÜLÖNLEGES BEÉPÍTÉSRE NEM SZÁNT TERÜLETEK	egészségügyi épület elhelyezésére szolgáló terület	poligon	Kb-Eü		R:220 G:220 B:205		R:220 G:220 B:205 szabadon választott árnyalata	alternatív jelölés lehetséges
		nagy kiterjedésű sportolási célú terület	poligon	Kb-Sp					
		kutatás-fejlesztés, a megújuló energiaforrások hasznosításának céljára szolgáló terület	poligon	Kb-Kf					
		vadaspark, arborétum területe	poligon	Kb-Arb					
		temető területe	poligon	Kb-T					
		nyersanyag-kitermelés (bánya), nyersanyag-feldolgozás céljára szolgáló terület	poligon	Kb-B					
		honvédelmi, katonai és nemzetbiztonsági terület	poligon	Kb-Hon					
		burkolt vagy fásított köztér, sétány	poligon	Kb-Kt					
	egyéb, az OTÉK 26-30/A. §-ában foglaltak egyikébe sem sorolható, helyi sajátosságot hordozó terület	poligon	szabadon választható						

II. TERÜLETHASZNÁLAT EGYÉBÁBRÁZOLÁSA

	A	B	C	D	E
	térképi elem	típus	jel	magyarázat	alkalmazás módja
	kétszintű területhasználat	poligon		<p>Az OTÉK 6.§ (7) bekezdése szerint egymás feletti területhasználatok együttesen ábrázolhatók (pl. vízgazdálkodási terület ártéri erdővel, vagy vasúti közlekedési terület felett felülépítéssel gazdasági kereskedelmi szolgáltató terület). A jelmagyarázatban az eltérő és a domináns területhasználatok megjelenítendőek.</p>	alternatív jelölés lehetséges
	vegyes területhasználat	poligon		<p>Meghatározható a vegyes területhasználat az általános használat vagy összevont általános használat ábrázolásmódjának összevonásával (pl: fejlesztési akcióterületen vagy azon kívüli olyan területeken, ahol az eltérő területhasználatok pontos határa csak a szabályozási terven határozható meg egyértelműen övezetekkel és építési övezetekkel). Vegyes területhasználat esetén több általános használat vagy összevont általános használat is alkalmazható (pl: vegyes nagyvárosias lakó, településközponti vegyes és kereskedelmi, szolgáltató gazdasági terület)</p>	alternatív jelölés lehetséges

III.1. FEJLESZTÉSI AKCIÓTERÜLETEKÁBRÁZOLÁSA





























	A	B	C	D	E	F	G
	térképi elem	típus	azonosító jele	időtáv szerinti jelölése	időtáv szerinti jelölése az általános használattal	magyarázat	alkalmazás módja
	fejlesztési akcióterület határa	poligon	szabadon választható sorszám vagy megnevezés	1.		A fejlesztési akcióterületet egyedi határa és sorszáma vagy egyéb felirata azonosítja. A fejlesztési akcióterületeknek minden térképen egyértelműen azonosíthatóknak kell lenniük.	alternatív jelölés lehetséges
				F-Lke			

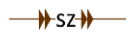

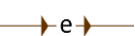









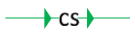



















III.2. FEJLESZTÉSI AKCIÓTERÜLETEK ÜTEMEZÉS ÉS TERÜLETHASZNÁLAT SZERINTI JELÖLÉSE

	rövidtávú fejlesztési akcióterület (konkrét területhasználat jelöléssel)	poligon	szabadon választható sorszám vagy megnevezés				A tervezett területhasználat meghatározásra kerül egy vagy több általános területhasználatú területrész lehatárolásával vagy azok együtt jelölésével.	alternatív jelölés lehetséges
	középtávú fejlesztési akcióterület (konkrét területhasználat vagy vegyes területhasználat jelöléssel)	poligon	szabadon választható sorszám vagy megnevezés				A tervezett területhasználat meghatározásra kerül egy vagy több általános területhasználatú területrész lehatárolásával, vagy azok együtt jelölésével. Vegyes vagy kétszintű területhasználat is ábrázolható.	alternatív jelölés lehetséges
	hosszú távú fejlesztési akcióterület (infrastruktúra fejlesztéshez kötött jelölés, konkrét vagy vegyes területhasználat jelöléssel)	poligon	szabadon választható sorszám vagy megnevezés				A tervezett területhasználat meghatározásra kerül egy vagy több általános területhasználatú területrész lehatárolásával, vagy azok együtt jelölésével. Vegyes vagy kétszintű területhasználat is ábrázolható. Egyedi felirattal megjeleníthetők az infrastruktúra fejlesztési igények.	alternatív jelölés lehetséges
	hosszú távú fejlesztési akcióterület (csak tartalékterület kijelölés, még nem meghatározott területhasználatl)	poligon	szabadon választható sorszám vagy megnevezés				A jelenlegi területhasználati jelölése kerül ábrázolásra, de a jelölése tartalmazhatja a távlati területhasználat jelét, megnevezését (pl.: mezőgazdasági területen távlatban tervezett kertvárosias lakóterület „1. F-Lke” jellel ábrázolva).	alternatív jelölés lehetséges





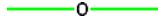
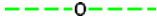
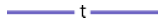
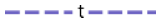



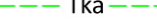


IV. MEGLÉVŐ ÉS TERVEZETT MŰSZAKIINFRASTRUKTÚRA-ELEMEK

	térképi elem	típus	térképi megjelenítése			
			meglévő	tervezett	színkódja	alkalmazás módja
IV.1. KÖZÚTI KÖZLEKEDÉS						
	gyorsforgalmi út (autópálya, autótűt)	vonal			meglévő: R:0 G:0 B:0 tervezett: R:255 G:0 B:0	alternatív jelölés lehetséges
	főút (I. és II. rendű)	vonal				
	országos mellékút	vonal				
	helyi gyűjtőtűt	vonal				
	különszintű közúti csomópont	pont				
	jelentős szintbeni közúti csomópont	pont				
	híd és felüljáró	vonal				
	alagút és aluljáró	vonal				
	kerékpártűt	vonal				
	jelentős közhasználatú parkolóhely (a férőhelyszám rögzíthető)	pont				
	jelentős közhasználatú parkoló (garázs férőhelyszám rögzíthető)	pont				
	autóbusz pályaudvar	pont				





IV.2. KÖTÖTTPÁLYÁS KÖZLEKEDÉS						
	vasút, gyorsvasút	vonal			meglévő: R:0 G:0 B:0 tervezett: R:255 G:0 B:0	alternatív jelölés lehetséges
	szintbeni vasúti kereszteződés	pont				
	vasút, gyorsvasút felszín alatt (pl.: metró)	vonal				
	villamos	vonal				
	kötélpálya	vonal				
	vasúti pályaudvar	pont				
	vasútállomás	pont				
IV.3. EGYÉB KÖZLEKEDÉS						
	hajóállomás, hajókikötő, kompkikötő	pont			meglévő: R:0 G:0 B:0 tervezett: R:255 G:0 B:0	alternatív jelölés lehetséges
	teherkikötő	pont				
	repülőtér	pont				
	helikopterállomás	pont				
IV.4. KÖZMŰVEK						
	ivóvíz-gerincvezeték	vonal			R:132 G:150 B:176	alternatív jelölés lehetséges
	iparivíz-gerincvezeték	vonal			R:132 G:150 B:176	
	szennyvíz főgyűjtő csatorna (gravitációs, elválasztott rendszerű)	vonal			R:102 G:51 B:0	

	szennyvíz főgyűjtő csatorna (nyomó-, vákumos)	vonal			R:102 G:51 B:0
	egyesített főgyűjtő csatorna (gravitációs)	vonal			R:102 G:51 B:0
	egyesített főgyűjtő csatorna (nyomó-, vákumos)	vonal			R:102 G:51 B:0
	szennyvíz és csapadékvíz átemelő	pont			meglévő: R:0 G:0 B:0 tervezett:
	szennyvíz-tisztítómű	pont			
	szennyvíziszap-lerakóhely, illetve szippantott szennyvíz űrtőhelye	pont			
	csapadékvíz főgyűjtő csatorna (gravitációs, elválasztott rendszerű)	vonal			R:0 G:176 B:80
	csapadékvíz főgyűjtő csatorna (nyomó-, vákumos)	vonal			R:0 G:176 B:80
	csapadékvíz tározó	pont			meglévő: R:0 G:0 B:0 tervezett: R:255 G:0 B:0
	csapadékvíz-elvezető főárok	vonal			
	tűzvíz tározó	pont			
	felszíni vízkivételi mű	pont			
	vízműkutak	pont			
	víztározó (pl. víztorony, medence)	pont			
	vízmű	pont			
	hulladékkezelő	pont			

	villamos-energia átviteli hálózat (750kV feszültség-szinttel)	vonal			R:255 G:0 B:255
	villamosenergia átviteli hálózat (400kV feszültség-szinttel)	vonal			R:255 G:0 B:255
	villamosenergia átviteli hálózat (220kV feszültség-szinttel)	vonal			R:255 G:0 B:255
	villamosenergia főelosztó hálózat (feszültség-szinttel, föld felett)	vonal			R:255 G:0 B:255
	villamosenergia főelosztó hálózat (feszültség-szinttel, föld alatt)	vonal			R:255 G:0 B:255
	villamosenergia alállomás	pont			meglévő: R:0 G:0 B:0 tervezett: R:255 G:0 B:0
	villamosenergia transzformátor állomás	pont			
	erőmű	pont			
	nagynyomású földgáz szállítóvezeték (>25 bar)	vonal			R:255 G:255 B:0
	nagy-középnomású földgáz gerincelosztó vezeték(4-25 bar)	vonal			R:255 G:255 B:0
	nagynyomású földgáz elosztóvezeték	vonal			R:255 G:255 B:0
	középnomású földgáz elosztóvezeték	vonal			R:255 G:255 B:0
	kisnyomású földgáz elosztóvezeték	vonal			R:255 G:255 B:0
	gázátadó állomás	pont			meglévő: R:0 G:0 B:0 tervezett: R:255 G:0 B:0
	gázfogadó állomás	pont			
	fűtőerőmű	pont			
	fűtőmű	pont			

	távfűtővezeték (föld feletti)	vonal			R:128 G:0 B:128
	távfűtővezeték (föld alatti)	vonal			R:128 G:0 B:128
	olajvezeték	vonal			R:0 G:255 B:0
	termékvezeték	vonal			R:109 G:99 B:195
	vezetékes távközlési, műsorelosztó hálózat (föld felett)	vonal			R:0 G:255 B:0
	vezetékes távközlési, műsorelosztó hálózat (föld alatt)	vonal			R:0 G:255 B:0
	adó-, vevőtorony, átjátszó állomás	pont			meglévő: R:0 G:0 B:0 tervezett: R:255 G:0 B:0

A helyi (kerület) építési szabályzat szabályozási tervi melléklete térképi téradat-rétegeinek műszaki követelményei és jelkulcsa

	A	B	C	D	E	F	G	H	I	J	K
	Térképi téradat réteg			Térképi téradat réteg attribútum adatainak				Térképi téradat réteg szabályozási tervi			
	kódja (layer neve)	elnevezése	típusa	típus-specifikus tulajdonsága	oszlopnevei	adattípusa	értékkészlete (példákkal)		megjelenítési módja	színkódja	alkalmazási módja
I. SZABÁLYOZÁSI ALAPELEM											
1.	szab_vonal	Szabályozási vonal	vonalt	Önkormányzati rendelet száma	RENDELET	szöveg	pl.: 12/2010. (X.13.) ök. rendelet			R:255 G:0 B:0	kötelezően alkalmazandó
2.	ovezet_hatar	Építési övezet / Övezet határ	vonalt	Önkormányzati rendelet száma	RENDELET	szöveg	pl.: 12/2010. (X.13.) ök. rendelet			R:255 G:0 B:0	kötelezően alkalmazandó
3.	ovezet	Építési övezet / Övezet	poligon és szöveg	Beépítésre szánt terület-e	BEEP_SZANT	egész szám	1	Beépítésre szánt terület	Ln-SZ/3; Ln-1	R:0 G:0 B:0	kötelezően alkalmazandó
							0	Beépítésre nem szánt terület			
				Övezet /építési övezet szintje(kétszintű övezet)	OV_SZINT	szám	1	Elsődleges övezet			
							2	Másodlagos övezet			
								Üres mező (ha nincsen kétszintű övezeti rendszer)			
				Építési övezet / övezet jele	OV_JEL	szöveg	pl.: Ln-SZ/3; Ln-1				
Köu	közüti közlekedési terület – főhálózat		R:176 G:176 B:176								
Köu-k	kiszolgáló út		R:255 G:235 B:135								

							Köe	egyéb közlekedési terület		R:128 G:96 B:0	javasolt rajzi megjelenítés, alternatív jelölés lehetséges az övezet jele alapján (a színezés opcionális)
							Zkp	közpark zöldterület		R:148 G:255 B:148	
							Zkk	közkert zöldterület			
							Ev	védelmi célú erdőterület			
							Er	rekreációs célú erdőterület		R:125 G:208 B:0	
							Ee	egyéb erdőterület			
							Vg	vízgazdálkodási terület		R:208 G:240 B:255	
			Építési övezet / övezet neve	OV_NEV	szöveg		pl.: Nagyvárosias lakóterület övezete				kötelezően alkalmazandó
			Beépítés módja	BEEP_MOD	szöveg	Sz	Szabadonálló	Ln-SZ/3; Ln-1	R:0 G:0 B:0		
						O	Oldalhatáron álló				
						I	Ikres				
						Z	Zártsorú				
						Zu	Zártsorú zártudvaros				
						Zk	Zártsorú keretes				
						Zsz	Zártsorú szabadonálló				
						Zi	Zártsorú ikres				
						Zh	Zártsorú hézagos				
						Cs	Csoportos				
						T	Telepszerű				
						K	Kialakult állapot szerinti beépítés				
						n.a.	nincs adat				

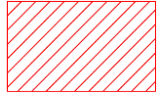
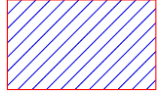







				Beépítés módjához fűződő megjegyzés	BEEP_MOD_M	szöveg	*	Megjegyzés/ kiegészítő érték/ eltérés, kedvezmény es érték					
				Kialakítható telek legkisebb területe	TT_MIN	egész szám	...	négyzetméterben megadva					
									-1	Kialakult állapot szerint			
									9999	Nincs adat			
				Kialakítható telek legnagyobb területe	TT_MAX	egész szám	...	négyzetméterben megadva					
									-1	Kialakult állapot szerint			
									9999	Nincs adat			
				Telekterülethez fűződő megjegyzés	TT_M	szöveg	*						
				Kialakítható telek legkisebb szélessége	TSZ_MIN	egész szám	...	méterben megadva					
									-1	Kialakult állapot szerint			
									9999	Nincs adat			
				Kialakítható telek legnagyobb szélessége	TSZ_MAX	egész szám	...	méterben megadva					
									-1	Kialakult állapot szerint			
									9999	Nincs adat			
				Telekszélességhez fűződő megjegyzés	TSZ_M	szöveg	*						
				Kialakítható telek legkisebb mélysége	TM_MIN	egész szám	...	méterben megadva					
									-1	Kialakult állapot szerint			
									9999	Nincs adat			
				Telekmélységhez fűződő megjegyzés	TM_M	szöveg	*						
				Beépíthető telek legkisebb területe	TT_B_MIN	egész szám	...	négyzetméterben megadva					










* Amennyiben az attribútum adat értékkészletétől eltérő adat kerül meghatározásra, abban az esetben a megjegyzéses attribútum adat oszlopban (BEEP_MOD_M) adhatók meg a kívánt paraméterek max. 254 karakterben.

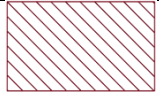


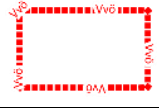
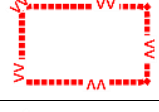
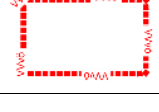
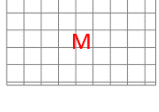
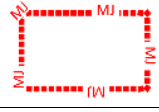
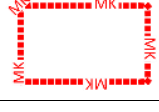
							-1	Kialakult állapot szerint
							9999	Nincs adat
			Beépíthető telek legkisebb szélessége	TSZ_B_MIN	egész szám		...	méterben megadva
							-1	Kialakult állapot szerint
							9999	Nincs adat
			Beépíthető telek legkisebb mélysége	TM_B_MIN	egész szám		...	méterben megadva
							-1	Kialakult állapot szerint
							9999	Nincs adat
			Telek beépíthetőségéhez fűződő megjegyzés	TM_B_M	szöveg		*	
			A beépítettség megengedett legnagyobb mértéke terepszint felett	BEEP_TF	lebegő-pontos szám		0-100	százalékban megadva
							-1	Kialakult állapot szerint
							9999	Nincs adat
			A beépítettség megengedett legnagyobb mértékéhez fűződő megjegyzés	BEEP_TF_M	szöveg		*	Megjegyzés/ kiegészítő érték/eltérés, kedvezmény es érték
			A beépítettség megengedett legnagyobb mértéke terepszint alatt	BEEP_TA	lebegő-pontos szám		0-100	százalékban megadva
							-1	Kialakult állapot szerint
							9999	Nincs adat
			A terepszint alatti beépítettség megengedett legnagyobb mértékéhez fűződő megjegyzés	BEEP_TA_M	szöveg		*	Megjegyzés/ kiegészítő érték/eltérés, kedvezmény es érték
			A megengedett legnagyobb szintterületi mutató	SZTM	lebegő-pontos szám		0-100	pl.: 4,5
							-1	Kialakult állapot szerint
							9999	Nincs adat

				A megengedett legnagyobb szintterületi mutatóhoz fűződő megjegyzés	SZTM_M	szöveg	*	Megjegyzés/ kiegészítő érték/eltérés, kedvezmény es érték			
				A zöldfelület legkisebb mértéke	Z_MIN	lebegő-pontos szám	0-100	százalékban megadva			
							-1	Kialakult állapot szerint			
							9999	Nincs adat			
				A zöldfelület legkisebb mértékéhez fűződő megjegyzés	Z_MIN_M	szöveg	*	Megjegyzés/ kiegészítő érték/eltérés, kedvezmény es érték			
				A megengedett legnagyobb épületmagasság	EM	lebegő-pontos szám	0-120	méterben megadva			
							-1	Kialakult állapot szerint			
							9999	Nincs adat			
				A megengedett legnagyobb épületmagassághoz fűződő megjegyzés	EM_M	szöveg	*	Megjegyzés/ kiegészítő érték/eltérés, kedvezmény es érték			
				A megengedett legnagyobb homlokzatmagasság	HM	lebegő-pontos szám	0-120	méterben megadva			
							-1	Kialakult állapot szerint			
							9999	Nincs adat			
				A megengedett legnagyobb homlokzatmagassághoz fűződő megjegyzés	HM_M	szöveg	*	Megjegyzés/ kiegészítő érték/eltérés, kedvezmény es érték			
				A megengedett legnagyobb párkánymagasság	PM	lebegő-pontos szám	0-120	méterben megadva			
							-1	Kialakult állapot szerint			
							9999	Nincs adat			



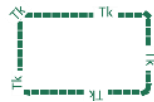
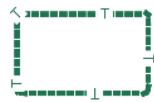





				A megengedett legnagyobb párkánymagassághoz fűződő megjegyzés	PM_M	szöveg	*	Megjegyzés/ kiegészítő érték/ eltérés, kedvezmény es érték				
				Az épület legmagasabb pontja	ELP	lebegő-pontos szám	0-120	méterben megadva				
							-1	Kialakult állapot szerint				
							9999	Nincs adat				
				Az épület legmagasabb pontjához fűződő megjegyzés	ELP_M	szöveg	*	Megjegyzés/ kiegészítő érték/ eltérés, kedvezmény es érték				
				Közműellátás mértéke és módja	KOZM	egész szám	0	Közművesítetlen				
							H	Hiányosan közművesített				
							R	Részlegesen közművesített				
							T	Teljesen közművesített				
							K	Kialakult állapot szerint				
							9999	Nincs adat				
				Közműellátás mértékéhez és módjához fűződő megjegyzés	KOZM_M	szöveg	*					
				Önkormányzati rendelet száma	RENDELET	szöveg	-	pl.: 12/2010. (X.13.) ök. rendelet				
4.	meretvonal	Méretvonal	vonal	Szélesség	SZELESSEG	lebegő-pontos szám	-	méterben megadva		R:0 G:0 B:0	kötelezően alkalmazandó	
				Önkormányzati rendelet száma	RENDELET	szöveg	-	pl.: 12/2010. (X.13.) ök. rendelet	_____10_____			
5.	meretvonal_segdevonal	Méretvonal segédvonala	vonal	Önkormányzati rendelet száma	RENDELET	szöveg	-	pl.: 12/2010. (X.13.) ök. rendelet	R:0 G:0 B:0	kötelezően alkalmazandó	

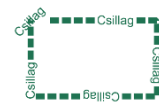
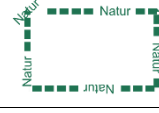
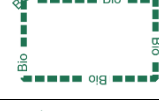

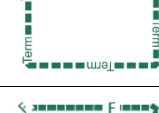


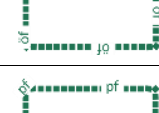
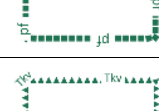


6.	kot_megszuntetoje 1	Kötelező megszüntető jel	pont	Önkormányzati rendelet száma	RENDELET	szöveg	-	pl.: 12/2010. (X.13.) ök. rendelet	✘	R:255 G:0 B:0	kötelezően alkalmazandó
7.	jav_megszuntetoje 1	Javasolt megszüntető jel	pont	Önkormányzati rendelet száma	RENDELET	szöveg	-	pl.: 12/2010. (X.13.) ök. rendelet	✘	R:60 G:157 B:253	kötelezően alkalmazandó
II. SZABÁLYOZÁSI ELEM											
8.	epitesi_hely	Építési hely	poligon	Önkormányzati rendelet száma	RENDELET	szöveg	-	pl.: 12/2010. (X.13.) ök. rendelet		R:255 G:0 B:0	kötelezően alkalmazandó
9.	epitesi_hely_TA	Építési hely terepszint alatt	poligon	Önkormányzati rendelet száma	RENDELET	szöveg	-	pl.: 12/2010. (X.13.) ök. rendelet		R:255 G:0 B:0; R:0 G:0 B:255	kötelezően alkalmazandó
10.	epitesi_vonal	Építési vonal	vonal	Önkormányzati rendelet száma	RENDELET	szöveg	-	pl.: 12/2010. (X.13.) ök. rendelet		R:193 G:23 B:127	kötelezően alkalmazandó
11.	epitesi_hatarvonala	Építési határvonal	vonal	Önkormányzati rendelet száma	RENDELET	szöveg	-	pl.: 12/2010. (X.13.) ök. rendelet		R:255 G:0 B:0	kötelezően alkalmazandó
12.	epitesi_vonal_elter	Meghatározott eltéréssel szabályozott építési vonal	vonal	Önkormányzati rendelet száma	RENDELET	szöveg	-	pl.: 12/2010. (X.13.) ök. rendelet		R:193 G:23 B:127	kötelezően alkalmazandó
13.	telek_be_nem_epit_heto	Telek be nem építhető része	poligon	Önkormányzati rendelet száma	RENDELET	szöveg	-	pl.: 12/2010. (X.13.) ök. rendelet		R:136 G:161 B:89	alternatív jelölés lehetséges
14.	telken_beluli_vedo	Telken belüli védőterület	poligon	Önkormányzati rendelet száma	RENDELET	szöveg	-	pl.: 12/2010. (X.13.) ök. rendelet		R:255 G:0 B:0	alternatív jelölés lehetséges
15.	javasolt_telekhatar	Javasolt telekhatár	vonal	Önkormányzati rendelet száma	RENDELET	szöveg	-	pl.: 12/2010. (X.13.) ök. rendelet		R:90 G:75 B:196	alternatív jelölés lehetséges
16.	telek_zold_megtart	Telken belül zöldfelületként megtartandó telekrész	poligon	Önkormányzati rendelet száma	RENDELET	szöveg	-	pl.: 12/2010. (X.13.) ök. rendelet		R:85 G:219 B:81	alternatív jelölés lehetséges
				Kötelezően alkalmazandó vagy	ERVENY	egész szám	1	kötelező			











				javasolt szabályozási elem			2	javasolt			
17.	telek_zold_kialakit	Telken belül zöldfelületként kialakítandó terület	poligon	Önkormányzati rendelet száma	RENDELET	szöveg	-	pl.: 12/2010. (X.13.) ök. rendelet			
				Kötelezően alkalmazandó vagy javasolt szabályozási elem	ERVENY	egész szám	1	kötelező		R:205 G:255 B:122	alternatív jelölés lehetséges
							2	javasolt		R:225 G:255 B:175	
18.	felszini_parkolo	Jelentős önálló felszíni parkoló és férőhelyszáma	poligon és szöveg	Meglévő vagy tervezett?	MEGLEVO	egész szám	1	meglévő		R:0 G:0 B:0	
							2	tervezett		R:255 G:0 B:0	
				Férőhelyszám	FEROHELY	egész szám	-	pl.: 30			
				Önkormányzati rendelet száma	RENDELET	szöveg	--	pl.: 12/2010. (X.13.) ök. rendelet			
19.	szint_alatti_gepjar	Jelentős önálló felszín alatti gépjárműtároló és férőhelyszáma	poligon és szöveg	Meglévő vagy tervezett?	MEGLEVO	egész szám	1	Meglévő		R:0 G:0 B:0	alternatív jelölés lehetséges
							2	Tervezett		R:255 G:0 B:0	
				Férőhelyszám	FEROHELY	egész szám	-	pl.: 30			
				Önkormányzati rendelet száma	RENDELET	szöveg	-	pl.: 12/2010. (X.13.) ök. rendelet			
20.	kozlek_fenntartott	Közlekedési terület céljára fenntartott terület	poligon	Önkormányzati rendelet száma	RENDELET	szöveg	-	pl.: 12/2010. (X.13.) ök. rendelet			alternatív jelölés lehetséges
				Kötelezően alkalmazandó vagy javasolt szabályozási elem	ERVENY	egész szám	1	kötelező		R:0 G:0 B:0	
							2	javasolt			
21.	kozlek_beepitheto	Közlekedési terület beépíthető	poligon	Önkormányzati rendelet száma	RENDELET	szöveg	-	pl.: 12/2010. (X.13.) ök. rendelet		R:119 G:15 B:31	








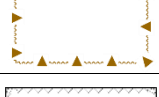
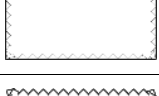


		területrésze (építési zóna)		Kötelezően alkalmazandó vagy javasolt szabályozási elem	ERVENY	egész szám	1	kötelező			alternatív jelölés lehetséges
							2	javasolt			
III. MÁS JOGSZABÁLYBÓL KÖVETKEZŐ SZABÁLYOZÁSI ELEM											
III.1. ORSZÁGOS MŰVI ÉRTÉKVÉDELEM											
22.	vö_helyszin	Világörökségi helyszin	poligon	Elrendelő jogszabály, döntés száma	JOGHELY	szöveg	-	pl.: 158/2016. (X.12.) kormányrendelet		R:255 G:0 B:0	alternatív jelölés lehetséges
23.	vö_helyszin_vedo	Világörökségi helyszin védővezete	poligon	Elrendelő jogszabály, döntés száma	JOGHELY	szöveg	-	pl.: 158/2016. (X.12.) kormányrendelet		R:255 G:0 B:0	alternatív jelölés lehetséges
24.	vö_varomanyos	Világörökségi várományos helyszin	poligon	Elrendelő jogszabály, döntés száma	JOGHELY	szöveg	-	pl.: 158/2016. (X.12.) kormányrendelet		R:255 G:0 B:0	alternatív jelölés lehetséges
25.	vö_varomanyos_v edo	Világörökségi várományos helyszin védővezete	poligon	Elrendelő jogszabály, döntés száma	JOGHELY	szöveg	-	pl.: 158/2016. (X.12.) kormányrendelet		R:255 G:0 B:0	alternatív jelölés lehetséges
26.	muemlek	Műemlék	poligon	Felirat	FELIRAT	szöveg	M			R:0 G:0 B:0	alternatív jelölés lehetséges
				Elrendelő jogszabály, döntés száma	JOGHELY	szöveg	-	pl.: 158/2016. (X.12.) kormányrendelet		R:255 G:0 B:0	
27.	muemleki_jel_ter	Műemléki jelentőségű terület	poligon	Elrendelő jogszabály, döntés száma	JOGHELY	szöveg	-	pl.: 158/2016. (X.12.) kormányrendelet		R:255 G:0 B:0	alternatív jelölés lehetséges
28.	muemleki_korny	Műemléki környezet	poligon	Elrendelő jogszabály, döntés száma	JOGHELY	szöveg	-	pl.: 158/2016. (X.12.) kormányrendelet		R:255 G:0 B:0	alternatív jelölés lehetséges
29.	muemleki_korny_ teleksz	Műemléki környezet telek-szomszédtság alapján	szöveg	Felirat	FELIRAT	szöveg	Mk	pl.: 12/2010. (X.13.) ök. rendelet		R:255 G:0 B:0	alternatív jelölés lehetséges
				Elrendelő jogszabály, döntés száma	JOGHELY	szöveg	-	pl.: 158/2016. (X.12.) kormányrendelet	Mk		






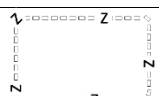

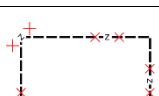
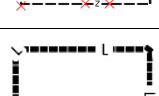
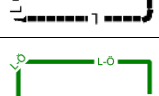


30.	tortnelmi_emlekhely	Történelmi emlékhely	poligon	Elrendelő jogszabály, döntés száma	JOGHELY	szöveg	-	pl.: 158/2016. (X.12.) kormányrendelet		R:255 G:0 B:0	alternatív jelölés lehetséges
31.	nemzeti_emlekhely	Nemzeti emlékhely	poligon	Elrendelő jogszabály, döntés száma	JOGHELY	szöveg	-	pl.: 158/2016. (X.12.) kormányrendelet		R:255 G:0 B:0	alternatív jelölés lehetséges
32.	kiemelt_nemzeti_emlekhely	Kiemelt nemzeti emlékhely	poligon	Elrendelő jogszabály, döntés száma	JOGHELY	szöveg	-	pl.: 158/2016. (X.12.) kormányrendelet		R:255 G:0 B:0	alternatív jelölés lehetséges
33.	torteneti_kert	Történeti kert	poligon	Elrendelő jogszabály, döntés száma	JOGHELY	szöveg	-	pl.: 158/2016. (X.12.) kormányrendelet		R:31 G:115 B:82	alternatív jelölés lehetséges
34.	torteneti_taj	Történeti táj	poligon	Elrendelő jogszabály, döntés száma	JOGHELY	szöveg	-	pl.: 158/2016. (X.12.) kormányrendelet		R:31 G:115 B:82	alternatív jelölés lehetséges
35.	vedett_temeto	Védett temető, történeti temetkezési hely	poligon	Elrendelő jogszabály, döntés száma	JOGHELY	szöveg	-	pl.: 158/2016. (X.12.) kormányrendelet		R:31 G:115 B:82	alternatív jelölés lehetséges
36.	regeszeti_erdek	Régészeti érdekű terület	poligon	Elrendelő jogszabály, döntés száma	JOGHELY	szöveg	-	pl.: 158/2016. (X.12.) kormányrendelet		R:255 G:0 B:0	alternatív jelölés lehetséges
37.	nyilvantartott_regeszeti_lelohely	Nyilvántartott régészeti lelőhely	poligon	Elrendelő jogszabály, döntés száma	JOGHELY	szöveg	-	pl.: 158/2016. (X.12.) kormányrendelet		R:255 G:0 B:0	alternatív jelölés lehetséges
III.2. HELYI MŰVI ÉRTÉKVÉDELEM											
38.	helyi_vedett_ertek	Helyi védett egyedi érték	pont	Önkormányzati rendelet száma	RENDELET	szöveg	-	pl.: 12/2010. (X.13.) ök. rendelet		R:0 G:0 B:0	alternatív jelölés lehetséges
39.	helyi_vedelemre_jav_ertek	Helyi védelemre javasolt egyedi érték	pont	Önkormányzati rendelet száma	RENDELET	szöveg	-	pl.: 12/2010. (X.13.) ök. rendelet		R:255 G:0 B:0	alternatív jelölés lehetséges
40.	helyi_vedett_terulet	Helyi védett területi érték	poligon	Önkormányzati rendelet száma	RENDELET	szöveg	-	pl.: 12/2010. (X.13.) ök. rendelet		R:0 G:0 B:0	alternatív jelölés lehetséges










41.	helyi_vedelemre_jav_terulet	Helyi védelemre javasolt területi érték	poligon	Önkormányzati rendelet száma	RENDELET	szöveg	-	pl.: 12/2010. (X.13.) ök. rendelet		R:255 G:0 B:0	alternatív jelölés lehetséges
III.3. ORSZÁGOS TÁJ- ÉS TERMÉSZETVÉDELEM											
42.	nemzeti_park	Nemzeti park	poligon	Elrendelő jogszabály, döntés száma	JOGHELY	szöveg	-	pl.: 158/2016. (X.12.) kormányrendelet		R:31 G:115 B:82	alternatív jelölés lehetséges
43.	tajvedelmi_korzet	Tájvédelmi körzet	poligon	Elrendelő jogszabály, döntés száma	JOGHELY	szöveg	-	pl.: 158/2016. (X.12.) kormányrendelet		R:31 G:115 B:82	alternatív jelölés lehetséges
44.	orszagos_termved_terulet	Országos jelentőségű természetvédelmi terület (beleértve az "ex lege" védett láp és szikes tó)	poligon	Elrendelő jogszabály, döntés száma	JOGHELY	szöveg	-	pl.: 158/2016. (X.12.) kormányrendelet		R:31 G:115 B:82	alternatív jelölés lehetséges
45.	orszagos_term_emlek	Országos jelentőségű természeti emlék és védett természeti érték (beleértve az "ex lege" védett kunhalom, földvár, forrás, víznyelő, valamint barlang; földtani alapszelvény)	pont	Elrendelő jogszabály, döntés száma	JOGHELY	szöveg	-	pl.: 158/2016. (X.12.) kormányrendelet		R:31 G:115 B:82	alternatív jelölés lehetséges
46.	natura_2000SCI	Natura 2000 SCI terület	poligon	Elrendelő jogszabály, döntés száma	JOGHELY	szöveg	-	pl.: 158/2016. (X.12.) kormányrendelet		R:31 G:115 B:82	alternatív jelölés lehetséges
47.	natura_2000SPA	Natura 2000 SPA terület	poligon	Elrendelő jogszabály, döntés száma	JOGHELY	szöveg	-	pl.: 158/2016. (X.12.) kormányrendelet		R:31 G:115 B:82	alternatív jelölés lehetséges
48.	barlang_vedoov	Barlang felszíni védőövezete	poligon	Elrendelő jogszabály, döntés száma	JOGHELY	szöveg	-	pl.: 158/2016. (X.12.) kormányrendelet		R:0 G:0 B:0	alternatív jelölés lehetséges
49.	geopark	Geopark	poligon	Elrendelő jogszabály, döntés száma	JOGHELY	szöveg	-	pl.: 158/2016. (X.12.) kormányrendelet		R:31 G:115 B:82	alternatív jelölés lehetséges



50.	csillagosegbolt_park	Csillagoségbolt-park	poligon	Elrendelő jogszabály, döntés száma	JOGHELY	szöveg	-	pl.: 158/2016. (X.12.) kormányrendelet		R:31 G:115 B:82	alternatív jelölés lehetséges
51.	naturpark	Natúrpark	poligon	Elrendelő jogszabály, döntés száma	JOGHELY	szöveg	-	pl.: 158/2016. (X.12.) kormányrendelet		R:31 G:115 B:82	alternatív jelölés lehetséges
52.	bioszfera_rezervatum	Bioszféra rezervátum	poligon	Elrendelő jogszabály, döntés száma	JOGHELY	szöveg	-	pl.: 158/2016. (X.12.) kormányrendelet		R:31 G:115 B:82	alternatív jelölés lehetséges
53.	ramsari_terulet	Ramsari terület	poligon	Elrendelő jogszabály, döntés száma	JOGHELY	szöveg	-	pl.: 158/2016. (X.12.) kormányrendelet		R:31 G:115 B:82	alternatív jelölés lehetséges
54.	magas_termeszeti_erteku_terulet	Magas Természeti Értékű Terület	poligon	Elrendelő jogszabály, döntés száma	JOGHELY	szöveg	-	pl.: 158/2016. (X.12.) kormányrendelet		R:31 G:115 B:82	alternatív jelölés lehetséges
55.	fok_ved_termved_terulet	Fokozottan védett természetvédelmi terület	poligon	Elrendelő jogszabály, döntés száma	JOGHELY	szöveg	-	pl.: 158/2016. (X.12.) kormányrendelet		R:31 G:115 B:82	alternatív jelölés lehetséges
56.	oko_halo_magter	Ökológiai hálózat - magterülete	poligon	Elrendelő jogszabály, döntés száma	JOGHELY	szöveg	-	pl.: 158/2016. (X.12.) kormányrendelet		R:31 G:115 B:82	alternatív jelölés lehetséges
57.	oko_halo_folyoso	Ökológiai hálózat - ökológiai folyósója	poligon	Elrendelő jogszabály, döntés száma	JOGHELY	szöveg	-	pl.: 158/2016. (X.12.) kormányrendelet		R:31 G:115 B:82	alternatív jelölés lehetséges
58.	oko_halo_pufferte_r	Ökológiai hálózat - puffertérülete	poligon	Elrendelő jogszabály, döntés száma	JOGHELY	szöveg	-	pl.: 158/2016. (X.12.) kormányrendelet		R:31 G:115 B:82	alternatív jelölés lehetséges
59.	tajkepvved_ter	Tájképvédelmi terület	poligon	Elrendelő jogszabály, döntés száma	JOGHELY	szöveg	-	pl.: 158/2016. (X.12.) kormányrendelet		R:31 G:115 B:82	alternatív jelölés lehetséges
60.	tajkepvved_kiemelt	Tájképvédelmi szempontból kiemelten kezelendő terület	poligon	Elrendelő jogszabály, döntés száma	JOGHELY	szöveg	-	pl.: 158/2016. (X.12.) kormányrendelet		R:31 G:115 B:82	alternatív jelölés lehetséges

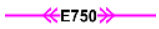
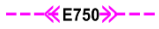
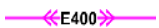

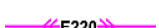

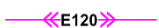






61.	egyedi_tajertek	Egyedi tájérték	pont	Elrendelő jogszabály, döntés száma	JOGHELY	szöveg	-	pl.: 158/2016. (X.12.) kormányrende- let		R:99 G:138 B:136	alternatív jelölés lehetséges
III.4. HELYI TÁJ- ÉS TERMÉSZETVÉDELLEM											
62.	helyi_termved	Helyi jelentőségű természetvédelmi terület	poligon	Önkormányzati rendelet száma	RENDELET	szöveg	-	pl.: 12/2010. (X.13.) ök. rendelet		R:31 G:115 B:82	alternatív jelölés lehetséges
63.	helyi_termved_jav	Helyi jelentőségű természet-védelmi oltalomra javasolt terület	poligon	Önkormányzati rendelet száma	RENDELET	szöveg	-	pl.: 12/2010. (X.13.) ök. rendelet		R:255 G:0 B:0	alternatív jelölés lehetséges
64.	helyi_termeszeti_e mlek	Helyi jelentőségű védtett természeti emlék	pont	Önkormányzati rendelet száma	RENDELET	szöveg	-	pl.: 12/2010. (X.13.) ök. rendelet		R:31 G:115 B:82	alternatív jelölés lehetséges
65.	helyi_termeszeti_e mlek_jav	Helyi jelentőségű természet-védelmi oltalomra javasolt érték	pont	Önkormányzati rendelet száma	RENDELET	szöveg	-	pl.: 12/2010. (X.13.) ök. rendelet		R:255 G:0 B:0	alternatív jelölés lehetséges
IV. KORLÁTOZÁSOK ÉS VÉDELMEK											
IV.1. A VESZÉLYEZTETETT TERÜLETEKRE, A TERMÉSZETI CSAPÁSOK ELLENI VÉDELMEKRE, A KATASZTRÓFAVÉDELMEKRE, VALAMINT A HONVÉDELMI ÉS A KATONAI CÉLÚ TERÜLETEKRE VONATKOZÓ KORLÁTOZÓ TÉNYEZŐK											
66.	vizminved_vizgyu jto	Felszíni vizek vízminőség-védelmi vízgyűjtő területe	poligon	Elrendelő jogszabály, döntés száma	JOGHELY	szöveg	-	pl.: 158/2016. (X.12.) kormányrende- let		R:95 G:192 B:216	alternatív jelölés lehetséges
67.	vizminved_ter	Vízminőség-védelmi terület	poligon	Elrendelő jogszabály, döntés száma	JOGHELY	szöveg	-	pl.: 158/2016. (X.12.) kormányrende- let		R:95 G:192 B:216	alternatív jelölés lehetséges
68.	felsziniviz_partisa v	Felszíni víz parti sávja	poligon	Elrendelő jogszabály, döntés száma	JOGHELY	szöveg	-	pl.: 158/2016. (X.12.) kormányrende- let		R:0 G:111 B:255	alternatív jelölés lehetséges
69.	arvizvedelmi_ved vonala	árvízvédelmi védvonal (töltés, gát)	vonal	Meglévő vagy tervezett?	MEGLEVO	egész szám	1	Meglévő		R:0 G:0 B:0	alternatív jelölés lehetséges
							0	Tervezett		R:255 G:0 B:0	
				Elrendelő jogszabály, döntés száma	JOGHELY	szöveg		pl.: 158/2016. (X.12.)			















								kormányrendelet			
70.	nagyvizi_meder_ovezete	Nagyvízi meder övezete	poligon	Elrendelő jogszabály, döntés száma	JOGHELY	szöveg	-	pl.: 158/2016. (X.12.) kormányrendelet		R:0 G:0 B:0	alternatív jelölés lehetséges
71.	fakadoviz_ter	Fakadó és szivárgó víz által veszélyeztetett terület	poligon	Elrendelő jogszabály, döntés száma	JOGHELY	szöveg	-	pl.: 158/2016. (X.12.) kormányrendelet		R:125 G:125 B:125	alternatív jelölés lehetséges
72.	belvizjarta_ter	Belvízjárta terület	poligon	Elrendelő jogszabály, döntés száma	JOGHELY	szöveg	-	pl.: 158/2016. (X.12.) kormányrendelet		R:95 G:192 B:216	alternatív jelölés lehetséges
73.	belvizzel_vesz_ter	Belvízzel veszélyeztetett terület	poligon	Elrendelő jogszabály, döntés száma	JOGHELY	szöveg	-	pl.: 158/2016. (X.12.) kormányrendelet		R:95 G:192 B:216	alternatív jelölés lehetséges
74.	vizerozio_ter	Vízerózió-érzékeny terület	poligon	Elrendelő jogszabály, döntés száma	JOGHELY	szöveg	-	pl.: 158/2016. (X.12.) kormányrendelet		R:153 G:102 B:0	alternatív jelölés lehetséges
75.	deflacio_ter	Defláció-érzékeny terület	poligon	Elrendelő jogszabály, döntés száma	JOGHELY	szöveg	-	pl.: 158/2016. (X.12.) kormányrendelet		R:153 G:102 B:0	alternatív jelölés lehetséges
76.	szennyviz_kozmu_potlo_ter	Szennyvízkezelésre közműpótlóval ellátandó terület	poligon	Önkormányzati rendelet száma	RENDELET	szöveg		pl.: 12/2010. (X.13.) ök. rendelet		R:153 G:102 B:0	alternatív jelölés lehetséges
77.	csatornazando_ter	Csatornázendő terület	poligon	Önkormányzati rendelet száma	RENDELET	szöveg		pl.: 12/2010. (X.13.) ök. rendelet		R:153 G:102 B:0	alternatív jelölés lehetséges
78.	asvanyi_kutatott_ter	Ásványi nyersanyag tekintetében megkutatott terület	poligon	Elrendelő jogszabály, döntés száma	JOGHELY	szöveg	-	pl.: 158/2016. (X.12.) kormányrendelet		R:0 G:0 B:0	alternatív jelölés lehetséges
79.	banyatelek	Bányatelek	poligon	Elrendelő jogszabály, döntés száma	JOGHELY	szöveg	-	pl.: 158/2016. (X.12.) kormányrendelet		R:0 G:0 B:0	alternatív jelölés lehetséges
80.	felszinmozgas_veszely	Felszínmozgással veszélyeztetett terület	poligon	Elrendelő jogszabály, döntés száma	JOGHELY	szöveg	-	pl.: 158/2016. (X.12.) kormányrendelet		R:120 G:120 B:5	alternatív jelölés lehetséges














81.	pinceomlas	Pinceomlással veszélyeztetett terület	poligon	Elrendelő jogszabály, döntés száma	JOGHELY	szöveg	-	pl.: 158/2016. (X.12.) kormányrendelet		R:140 G:80 B:15	alternatív jelölés lehetséges
82.	alabanyaszott_ter	Alábányászott terület	poligon	adatszolgáltatás szerint	RENDELET	szöveg	-	pl.: 12/2010. (X.13.) ök. rendelet		R:140 G:80 B:15	alternatív jelölés lehetséges
83.	termeszeti_csapas_ved	Olyan terület, ahol a természeti csapások elleni védelemről gondoskodni kell	poligon	Elrendelő jogszabály, döntés száma	JOGHELY	szöveg	-	pl.: 158/2016. (X.12.) kormányrendelet		R:0 G:0 B:0	alternatív jelölés lehetséges
84.	foldtan_veszely	Földtani veszélyforrás területe	poligon	Elrendelő jogszabály, döntés száma	JOGHELY	szöveg	-	pl.: 158/2016. (X.12.) kormányrendelet		R:204 G:102 B:0	alternatív jelölés lehetséges
85.	zajved_ter	Zajvédelmi szempontból fokozottan védett terület	poligon	Elrendelő jogszabály, döntés száma	JOGHELY	szöveg	-	pl.: 158/2016. (X.12.) kormányrendelet		R:0 G:0 B:0	alternatív jelölés lehetséges
86.	csendes_ovezet	Csendes övezet	poligon	Önkormányzati rendelet száma	RENDELET	szöveg	-	pl.: 12/2010. (X.13.) ök. rendelet		R:0 G:0 B:0	alternatív jelölés lehetséges
87.	zajos_ter	Fokozottan zajos terület	poligon	Elrendelő jogszabály, döntés száma	JOGHELY	szöveg	-	pl.: 158/2016. (X.12.) kormányrendelet		R:0 G:0 B:0	alternatív jelölés lehetséges
88.	zaj_korlatozott_be_ep	Környezeti zajterhelés tekintetében feltétellel beépíthető terület	poligon	Önkormányzati rendelet száma	RENDELET	szöveg	-	pl.: 12/2010. (X.13.) ök. rendelet		R:240 G:30 B:30	alternatív jelölés lehetséges
89.	legszenyvedo_o_v	Légszennyező forrás védelmi övezete	poligon	Elrendelő jogszabály, döntés száma	JOGHELY	szöveg	-	pl.: 158/2016. (X.12.) kormányrendelet		R:0 G:0 B:0	alternatív jelölés lehetséges
90.	levego_oko_serulekeny	Levegőtisztaságvédelmi szempontból ökológiailag sérülékeny terület	poligon	Önkormányzati rendelet száma	RENDELET	szöveg	-	pl.: 12/2010. (X.13.) ök. rendelet		R:0 G:128 B:0	alternatív jelölés lehetséges
91.	vizmu	Vízmű	pont	Meglévő vagy tervezett?	MEGLEVO	egész szám	1	Meglévő		R:0 G:0 B:0	alternatív jelölés lehetséges
							0	Tervezett		R:255 G:0 B:0	

				Önkormányzati rendelet száma	RENDELET	szöveg		pl.: 12/2010. (X.13.) ök. rendelet			
92.	viztarozo	Víztorony (pl. víztorony, medence)	pont	Meglévő vagy tervezett?	MEGLEVO	egész szám	1	Meglévő		R:0 G:0 B:0	alternatív jelölés lehetséges
							0	Tervezett		R:255 G:0 B:0	
				Önkormányzati rendelet száma	RENDELET	szöveg		pl.: 12/2010. (X.13.) ök. rendelet			
93.	vizmukutak	Vízműkutak	pont	Meglévő vagy tervezett?	MEGLEVO	egész szám	1	Meglévő		R:0 G:0 B:0	alternatív jelölés lehetséges
							0	Tervezett		R:255 G:0 B:0	
				Önkormányzati rendelet száma	RENDELET	szöveg		pl.: 12/2010. (X.13.) ök. rendelet			
94.	felszini_vizkivétel	Felszíni vízkivételi mű	pont	Meglévő vagy tervezett?	MEGLEVO	egész szám	1	Meglévő		R:0 G:0 B:0	alternatív jelölés lehetséges
							0	Tervezett		R:255 G:0 B:0	
				Önkormányzati rendelet száma	RENDELET	szöveg		pl.: 12/2010. (X.13.) ök. rendelet			
95.	tuziviz_tarozo	Tűzivíz tározó	pont	Meglévő vagy tervezett?	MEGLEVO	egész szám	1	Meglévő		R:0 G:0 B:0	alternatív jelölés lehetséges
							0	Tervezett		R:255 G:0 B:0	
				Önkormányzati rendelet száma	RENDELET	szöveg		pl.: 12/2010. (X.13.) ök. rendelet			
IV.2. VÉDŐTERÜLETEK, VÉDŐTÁVOLSÁGOK, VÉDŐSÁVOK											
96.	vizbazis_belso	Vízbázis belső védőövezet	poligon	Elrendelő jogszabály, döntés száma	JOGHELY	szöveg	-	pl.: 158/2016. (X.12.) kormányrendelet		R:55 G:83 B:156	alternatív jelölés lehetséges

97.	vizbazis_kulso	Vízbázis külső védőövezet	poligon	Elrendelő jogszabály, döntés száma	JOGHELY	szöveg	-	pl.: 158/2016. (X.12.) kormányrendelet		R:55 G:83 B:156	alternatív jelölés lehetséges
98.	vizbazis_A	Vízbázis hidrogeológiai "A" védőövezet	poligon	Elrendelő jogszabály, döntés száma	JOGHELY	szöveg	-	pl.: 158/2016. (X.12.) kormányrendelet		R:55 G:83 B:156	alternatív jelölés lehetséges
99.	vizbazis_B	Vízbázis hidrogeológiai "B" védőövezet	poligon	Elrendelő jogszabály, döntés száma	JOGHELY	szöveg	-	pl.: 158/2016. (X.12.) kormányrendelet		R:55 G:83 B:156	alternatív jelölés lehetséges
100.	vizbazis_C	Vízbázis hidrogeológiai "C" védőövezet	poligon	Elrendelő jogszabály, döntés száma	JOGHELY	szöveg	-	pl.: 158/2016. (X.12.) kormányrendelet		R:55 G:83 B:156	alternatív jelölés lehetséges
101.	atemelo	Szennyvíz és csapadékvíz átemelő	pont	Meglévő vagy tervezett?	MEGLEVO	egész szám	1	Meglévő		R:0 G:0 B:0	alternatív jelölés lehetséges
							0	Tervezett		R:255 G:0 B:0	
102.	szennyvizisztito	Szennyvíz-tisztítómű	pont	Meglévő vagy tervezett?	MEGLEVO	egész szám	1	Meglévő		R:0 G:0 B:0	alternatív jelölés lehetséges
							0	Tervezett		R:255 G:0 B:0	
103.	sziszap_lerako	Szennyvíziszaplerakóhely, illetve szippantott szennyvíz ürítőhelye	pont	Meglévő vagy tervezett?	MEGLEVO	egész szám	1	Meglévő		R:0 G:0 B:0	alternatív jelölés lehetséges
							0	Tervezett		R:255 G:0 B:0	
104.	hulladegzaldako dasi_letesitmeny	Hulladékgazdálkodási létesítmény (ide nem értve az üzemi gyűjtőhelyet)	pont	Meglévő vagy tervezett?	MEGLEVO	egész szám	1	Meglévő		R:0 G:0 B:0	alternatív jelölés lehetséges
							0	Tervezett		R:255 G:0 B:0	
				Típus	TIPUS	szöveg	H	Hasznosító			
							Á	Ártalmatlanító			
E	Egyéb hulladékgazdá										


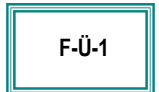

				Veszélyesség	JELLEMZO	egész szám	Ikkodási létesítmény				
							0	1			
							0	Nem veszélyes			
							1	Veszélyes			
105.	villenergia_750kv	Villamos energia átviteli hálózat (750kV feszültség-szinttel)	vonal	Meglévő vagy tervezett?	MEGLEVO	egész szám	1	Meglévő		R:255 G:0 B:255	alternatív jelölés lehetséges
							0	Tervezett		R:255 G:0 B:255	
106.	villenergia_400kv	Villamos energia átviteli hálózat (400kV feszültség-szinttel)	vonal	Meglévő vagy tervezett?	MEGLEVO	egész szám	1	Meglévő		R:255 G:0 B:255	alternatív jelölés lehetséges
							0	Tervezett		R:255 G:0 B:255	
107.	villenergia_220kv	Villamos energia átviteli hálózat (220kV feszültség-szinttel)	vonal	Meglévő vagy tervezett?	MEGLEVO	egész szám	1	Meglévő		R:255 G:0 B:255	alternatív jelölés lehetséges
							0	Tervezett		R:255 G:0 B:255	
108.	villenergia_foeloszto_ff	Villamos energia főelosztó hálózat (feszültség-szinttel, föld felett)	vonal	Meglévő vagy tervezett?	MEGLEVO	egész szám	1	Meglévő		R:255 G:0 B:255	alternatív jelölés lehetséges
							0	Tervezett		R:255 G:0 B:255	
109.	villenergia_foeloszto_fa	Villamos energia főelosztó hálózat (feszültség-szinttel, föld alatt)	vonal	Meglévő vagy tervezett?	MEGLEVO	egész szám	1	Meglévő		R:255 G:0 B:255	alternatív jelölés lehetséges
							0	Tervezett		R:255 G:0 B:255	
110.	villenergia_alalomas	Villamosenergiaalálómas	pont	Meglévő vagy tervezett?	MEGLEVO	egész szám	1	Meglévő		R:0 G:0 B:0	alternatív jelölés lehetséges
							0	Tervezett		R:255 G:0 B:0	
111.	villenergia_transzformator	Villamosenergia transzformátor állomás	pont	Meglévő vagy tervezett?	MEGLEVO	egész szám	1	Meglévő		R:0 G:0 B:0	alternatív jelölés lehetséges













							0	Tervezett		R:255 G:0 B:0		
112.	eromu	Erőmű	pont	Meglévő vagy tervezett?	MEGLEVO	egész szám	1	Meglévő		R:0 G:0 B:0	alternatív jelölés lehetséges	
							0	Tervezett		R:255 G:0 B:0		
					Típus	TIPUS	szöveg	H	Hőerőmű			
				N				Naperőmű				
				V				Vízerőmű				
S	Szélenergiaerőmű											
113.	foldgaz_nagy_szalito	Nagynyomású földgáz szállítóvezeték (>25 bar)	vonal	Meglévő vagy tervezett?	MEGLEVO	egész szám	1	Meglévő		R:255 G:255 B:0	alternatív jelölés lehetséges	
							0	Tervezett		R:255 G:255 B:0		
114.	foldgaz_nagy_gerinc	Nagy-középnomású földgáz gerincelosztó vezeték (4-25 bar)	vonal	Meglévő vagy tervezett?	MEGLEVO	egész szám	1	Meglévő		R:255 G:255 B:0	alternatív jelölés lehetséges	
							0	Tervezett		R:255 G:255 B:0		
115.	foldgaz_nagy_elosztoto	Nagynyomású földgáz elosztóvezeték	vonal	Meglévő vagy tervezett?	MEGLEVO	egész szám	1	Meglévő		R:255 G:255 B:0	alternatív jelölés lehetséges	
							0	Tervezett		R:255 G:255 B:0		
116.	foldgaz_kozep_elosztoto	Középnomású földgáz elosztóvezeték	vonal	Meglévő vagy tervezett?	MEGLEVO	egész szám	1	Meglévő		R:255 G:255 B:0	alternatív jelölés lehetséges	
							0	Tervezett		R:255 G:255 B:0		
117.	foldgaz_kis_elosztoto	Kisnyomású földgáz elosztóvezeték	vonal	Meglévő vagy tervezett?	MEGLEVO	egész szám	1	Meglévő		R:255 G:255 B:0	alternatív jelölés lehetséges	
							0	Tervezett		R:255 G:255 B:0		
118.	gazatado	Gázátadó állomás	pont	Meglévő vagy tervezett?	MEGLEVO	egész szám	1	Meglévő		R:0 G:0 B:0		


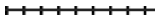






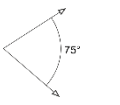

							0	Tervezett		R:255 G:0 B:0	alternatív jelölés lehetséges
119.	gazfogado	Gázfogadó állomás	pont	Meglévő vagy tervezett?	MEGLEVO	egész szám	1	Meglévő		R:0 G:0 B:0	alternatív jelölés lehetséges
							0	Tervezett		R:255 G:0 B:0	
120.	futoeromu	Fűtőerómű	pont	Meglévő vagy tervezett?	MEGLEVO	egész szám	1	Meglévő		R:0 G:0 B:0	alternatív jelölés lehetséges
							0	Tervezett		R:255 G:0 B:0	
121.	futomu	Fűtómű	pont	Meglévő vagy tervezett?	MEGLEVO	egész szám	1	Meglévő		R:0 G:0 B:0	alternatív jelölés lehetséges
							0	Tervezett		R:255 G:0 B:0	
122.	tavfutovezetek_ff	Távfűtővezeték (föld feletti)	vonat	Meglévő vagy tervezett?	MEGLEVO	egész szám	1	Meglévő		R:128 G:0 B:128	alternatív jelölés lehetséges
							0	Tervezett		R:128 G:0 B:128	
123.	tavfutovezetek_fa	Távfűtővezeték (föld alatti)	vonat	Meglévő vagy tervezett?	MEGLEVO	egész szám	1	Meglévő		R:128 G:0 B:128	alternatív jelölés lehetséges
							0	Tervezett		R:128 G:0 B:128	
124.	koolajszallito_vezetek	Kőolajszállító vezeték	vonat	Meglévő vagy tervezett?	MEGLEVO	egész szám	1	Meglévő		R:0 G:255 B:0	alternatív jelölés lehetséges
							0	Tervezett		R:0 G:255 B:0	
125.	termekvezetek	Termékvezeték	vonat	Meglévő vagy tervezett?	MEGLEVO	egész szám	1	Meglévő		R:109 G:99 B:195	alternatív jelölés lehetséges

							0	Tervezett		R:109 G:99 B:195	
126.	vedoter	Védőterület, védőtávolság, védősáv, biztonsági övezet	poligon	Meglévő vagy tervezett?	MEGLEVO	egész szám	1	Meglévő		R:0 G:0 B:0	alternatív jelölés lehetséges
							0	Tervezett		R:255 G:0 B:0	
				Felirat	FELIRAT	szöveg		pl.: 50m			
		Védőterülethez, védőtávolsághoz, védősávhoz, biztonsági övezethez fűződő megjegyzés		MEGJEGYZES	szöveg	*	Megjegyzés/ kiegészítő érték/eltérés, kedvezményes érték				
V. EGYÉB SAJÁTOS JOGINTÉZMÉNYEK											
127.	telekalakitasi_tilalom	Telekalakítási tilalom területe	poligon	Önkormányzati rendelet száma	RENDELET	szöveg		pl.: 12/2010. (X.13.) ök. rendelet		R:255 G:0 B:0	alternatív jelölés lehetséges
128.	epitesi_tilalom	Építési tilalom területe	poligon	Önkormányzati rendelet száma	RENDELET	szöveg		pl.: 12/2010. (X.13.) ök. rendelet		R:255 G:0 B:0	alternatív jelölés lehetséges
129.	kozter_alakitas	Közterületalakítási terv területe	poligon	Önkormányzati rendelet száma	RENDELET	szöveg		pl.: 12/2010. (X.13.) ök. rendelet		R:192 G:192 B:192	alternatív jelölés lehetséges
130.	telekcsoport_ujraosztas	Telekalakítással, telekcsoport újracsatolással érintett terület	poligon	Önkormányzati rendelet száma	RENDELET	szöveg		pl.: 12/2010. (X.13.) ök. rendelet		R:255 G:0 B:0	alternatív jelölés lehetséges
131.	elovasarlas_i_jog	Elővásárlási joggal érintett terület	poligon	Önkormányzati rendelet száma	RENDELET	szöveg		pl.: 12/2010. (X.13.) ök. rendelet		R:255 G:0 B:0	alternatív jelölés lehetséges
132.	beepitesi_kot	Beépítési kötelezettséggel érintett terület	poligon	Önkormányzati rendelet száma	RENDELET	szöveg		pl.: 12/2010. (X.13.) ök. rendelet		R:255 G:0 B:0	alternatív jelölés lehetséges
133.	helyrehozatali_kot	Helyrehozatali kötelezettséggel érintett terület	poligon	Önkormányzati rendelet száma	RENDELET	szöveg		pl.: 12/2010. (X.13.) ök. rendelet		R:255 G:0 B:0	alternatív jelölés lehetséges

* Amennyiben az attribútum adat értékészletétől eltérő adat kerül meghatározásra, abban az esetben a megjegyzés attribútum adat oszlopban (BEEP_MOD_M) adhatók meg a kívánt paraméterek max. 254 karakterben.

134.	beultetesi_kot	Beültetési kötelezettséggel érintett terület	poligon	Önkormányzati rendelet száma	RENDELET	szöveg		pl.: 12/2010. (X.13.) ök. rendelet		R:255 G:0 B:0	alternatív jelölés lehetséges
VI. FEJLESZTÉSI AKCIÓTERÜLETEK FEJLESZTÉSI CÉL SZERINT - AZ IDŐBELI ÜTEMEZÉS ALAPJÁN MÉG NEM SZABÁLYOZOTT - BEÉPÍTÉSRE SZÁNT ÉS BEÉPÍTÉSRE NEM SZÁNT TERÜLETEI											
135.	fejlesztési_akcioterulet	Fejlesztési akcióterület határa	poligon	Fejlesztési akcióterület megnevezése	NEVE	szöveg		pl.: „Part menti üdülőterület revitalizációja”		R:5 G:130 B:130	alternatív jelölés lehetséges
				Fejlesztési akcióterület jele	JEL	szöveg		pl.: „F-Ü-1”			
				Kötelezően alkalmazandó vagy javasolt szabályozási elem	ERVENY	egész szám	1	kötelező			
							2	javasolt			
		Önkormányzati rendelet száma	RENDELET	szöveg		pl.: 12/2010. (X.13.) ök. rendelet					
136.	szabalyozasi_tartalek	Szabályozási tartalékterület határa	poligon és szöveg	A szabályozási tartalékterület neve	NEVE	szöveg		pl.: „Példa úti távlati falusias lakóterület szabályozási tartalékterület”		R:255 G:0 B:0	alternatív jelölés lehetséges
				A szabályozási tartalékterület térképi jele	JELE	szöveg		pl.: „SZT1-Lf” vagy „SZT13-Vt-5”			
				Beépítésre szánt vagy beépítésre nem szánt?	BEEP_SZANT	egész szám	1	Beépítésre szánt terület (építési övezet)			
							0	Beépítésre nem szánt terület (övezet)			
				A terület aktuális (építési jogot keletkeztető) övezete/építési övezete	OVEZET	szöveg		pl.: „Mg” vagy „általános mezőgazdasági terület”			
				Távlati általános területhasználat	HASZNALAT	szöveg		pl.: „Lf” vagy „falusias lakóterület”			
				Kötelezően alkalmazandó vagy javasolt szabályozási elem	ERVENY	egész szám	1	kötelező			
			2	javasolt							

				Önkormányzati rendelet száma	RENDELET	szöveg		pl.: 12/2010. (X.13.) ök. rendelet			
VII. EGYÉB RAJZI ELEM											
137.	kotelezo_fasitas	Telken belüli kötelező fásítás	poligon	Önkormányzati rendelet száma	RENDELET	szöveg		pl.: 12/2010. (X.13.) ök. rendelet		R:43 G:134 B:15	alternatív jelölés lehetséges
138.	kotelezo_kozter_fa sitas	Kötelező közterületi fásítás	vonalt	Önkormányzati rendelet száma	RENDELET	szöveg		pl.: 12/2010. (X.13.) ök. rendelet		R:37 G:172 B:120	alternatív jelölés lehetséges
139.	bontando_epulet	Bontandó épület	poligon	Önkormányzati rendelet száma	RENDELET	szöveg		pl.: 12/2010. (X.13.) ök. rendelet		R: 95 G:95 B:95	alternatív jelölés lehetséges
140.	el_nem_zarhato_at jaro	Közhasználat elől el nem zárható kapualj, átjáró, árkád	poligon	Önkormányzati rendelet száma	RENDELET	szöveg		pl.: 12/2010. (X.13.) ök. rendelet		R:255G:60 B:0	alternatív jelölés lehetséges
141.	elokert	Előkert	poligon	Önkormányzati rendelet száma	RENDELET	szöveg		pl.: 12/2010. (X.13.) ök. rendelet		R:200 G:255 B:200	alternatív jelölés lehetséges
142.	kozter_zold_fennt art	Közterület zöldfelületként fenntartandó része	poligon	Önkormányzati rendelet száma	RENDELET	szöveg		pl.: 12/2010. (X.13.) ök. rendelet		R:0 G:124 B:0	alternatív jelölés lehetséges
143.	infra_fejlesztes_ter ulet	Műszaki infrastruktúrafejleszté s esetén igénybe vehető terület	poligon	Önkormányzati rendelet száma	RENDELET	szöveg		pl.: 12/2010. (X.13.) ök. rendelet		R:151 G:151 B:151	alternatív jelölés lehetséges
144.	gyalogut	Gyalogút	vonalt	Meglévő vagy tervezett?	MEGLEVO	egész szám	1	Meglévő		R:0 G:0 B:0	alternatív jelölés lehetséges
							0	Tervezett		R:255 G:0 B:0	
				Önkormányzati rendelet száma	RENDELET	szöveg		pl.: 12/2010. (X.13.) ök. rendelet			
145.	kerekpar_inf	Kerékpáros infrastruktúra	vonalt	Meglévő vagy tervezett?	MEGLEVO	egész szám	1	Meglévő		R:0 G:0 B:0	alternatív jelölés lehetséges
							0	Tervezett		R:255 G:0 B:0	
				Önkormányzati rendelet száma	RENDELET	szöveg		pl.: 12/2010. (X.13.) ök. rendelet			
146.	vegyeshaszn_ut		vonalt	Meglévő vagy tervezett?	MEGLEVO	egész szám	1	Meglévő		R:0 G:0	

		Lakó-pihenő övezetben vegyes használatú út					0	Tervezett		B:0 R:255 G:0 B:0	alternatív jelölés lehetséges
			Önkormányzati rendelet száma	RENDELET	szöveg			<i>pl.: 12/2010. (X.13.) ök. rendelet</i>			
147.	kototpalyas_kozle k	Kötőtpályás tömegközlekedés	vonal	Meglévő vagy tervezett?	MEGLEVO	egész szám	1	Meglévő		R:0 G:0 B:0	alternatív jelölés lehetséges
			Önkormányzati rendelet száma	RENDELET	szöveg		0	Tervezett		R:255 G:0 B:0	
			Önkormányzati rendelet száma	RENDELET	szöveg			<i>pl.: 12/2010. (X.13.) ök. rendelet</i>			
148.	hid_felujaro	Híd és felüljáró	vonal	Meglévő vagy tervezett?	MEGLEVO	egész szám	1	Meglévő		R:0 G:0 B:0	alternatív jelölés lehetséges
			Önkormányzati rendelet száma	RENDELET	szöveg		0	Tervezett		R:255 G:0 B:0	
			Önkormányzati rendelet száma	RENDELET	szöveg			<i>pl.: 12/2010. (X.13.) ök. rendelet</i>			
149.	alagut_alujaro	Alagút és aluljáró	vonal	Meglévő vagy tervezett?	MEGLEVO	egész szám	1	Meglévő		R:0 G:0 B:0	alternatív jelölés lehetséges
			Önkormányzati rendelet száma	RENDELET	szöveg		0	Tervezett		R:255 G:0 B:0	
			Önkormányzati rendelet száma	RENDELET	szöveg			<i>pl.: 12/2010. (X.13.) ök. rendelet</i>			
150.	barnamezos_terulet	Barnamezős területek	poligon	Önkormányzati rendelet száma	RENDELET	szöveg		<i>pl.: 12/2010. (X.13.) ök. rendelet</i>		R:122 G:101 B:33	alternatív jelölés lehetséges
151.	kilatasvedelem	Kilátás és látványvédelem	vonal	Felirat	FELIRAT	szöveg		<i>pl.: 70°</i>		R:0 G:0 B:0	alternatív jelölés lehetséges
			Önkormányzati rendelet száma	RENDELET	szöveg			<i>pl.: 12/2010. (X.13.) ök. rendelet</i>			
152.	hat_szabalyozas	Hatályos szabályozás területe	poligon	Önkormányzati rendelet száma	RENDELET	szöveg		<i>pl.: 12/2010. (X.13.) ök. rendelet</i>		R:255 G:0 B:0	alternatív jelölés lehetséges

153.	bia_potlas	Biológiai aktivitásérték fenntartását biztosító terület	poligon	Önkormányzati rendelet száma	RENDELET	szöveg		pl.: 12/2010. (X.13.) ök. rendelet		R:255 G:160 B:200	alternatív jelölés lehetséges
154.	felirat	Szöveges szabályozási elemek, feliratok	szöveg /pont/ vonal	Önkormányzati rendelet száma	RENDELET	szöveg		pl.: 12/2010. (X.13.) ök. rendelet	Abc.	R:0 G:0 B:0	alternatív jelölés lehetséges
VIII. ALAPTÉRKÉPI ELEMÉK											
155.	foldreszlet	Földrészet	poligon	Földügyi települési kód	TAKAROS	egész szám				R:0 G:0 B:255	alternatív jelölés lehetséges
				Fekvés	FEKVES	egész szám	1	belterület			
							2	külterület			
							3	zártkert			
				Közterületiség	KOZTERULET	egész szám	1	közterület			
							2	nem közterület			
				Helyrajzi szám	HRSZ	szöveg					
				Közterület név	KOZTER_NEV	szöveg					
				Rendeltetés (objektum féleség)	OBJ_FELS	szöveg					
156.	epulet	Épület	poligon	Helyrajzi szám	HRSZ	szöveg				R:35 G:35 B:35	alternatív jelölés lehetséges
				Fekvés	FEKVES	egész szám					
				Földügyi települési kód	TAKAROS	egész szám					
				Megjegyzés	MEGYE	egész szám					
				Rendeltetés (objektumféleség)	OBJ_FELS	egész szám					
157.	epulet_reamb	Reambulált épület	poligon	Önkormányzati rendelet száma	RENDELET	szöveg		pl.: 12/2010. (X.13.) ök. rendelet			alternatív jelölés lehetséges
158.	szintvonal	Szintvonalak	vonall	Tengerszint feletti magasság, Balti magasság	MAGASSAG	szám		pl.: 192		R:0 G:0 B:0	alternatív jelölés lehetséges
159.	kozterulet_nev	Közterület neve	pont	Közterület neve	TEXT	szöveg		pl.: Kis utca		R:0 G:0 B:0	alternatív jelölés lehetséges
				Forgatási irányszög	TAKAROS	lebegőpontos szám		pl.: 40.5			

Az építési övezetek, övezetek telekalakítási és beépítési szabályainak táblázata

AZ ÉPÍTÉSI ÖVEZETEK, ÖVEZETEK TELEKALKÍTÁSI ÉS BEÉPÍTÉSI SZABÁLYAI																										
övezeti jel / kód	beépítési módja	a telek														az épület megengedett						a telek				
		kialakítható legkisebb / legnagyobb						beépíthető legkisebb			megengedett					legkisebb / legnagyobb			legmagasabb pontja	közmuellátási mértéke és módja						
		területe		szélessége		mélysége		területe	szélessége	mélysége	beépítettség			szintterületi mutatója		zöldfelületi aránya	épületmagassága	homlokzatmagassága			párkánymagassága					
		min. (és/vagy max.*)									terepszint felett		terepszint alatt				min. és/vagy max.									
		m ²		m		m	m ²	m	m		%		%		m ² / m ²	Ém										
		min.	max.	min.	max.																					
Tt_min	Tt_max	Tsz_min	Tsz_max	Tm	Tt_b	Tsz_b	Tm.b	B_ta	B_ta*	B_tf	B_tf*	SZtm	SZtm*	Z_min	Z_min*	Ém	Hm	Pm	Élp	Km						
1.	Lke-1	Z	3000	10.000	30	60	20	500	12	20	40	S45	45	S50	0,6	S0,7	50	S45	6,0	12,0	6,0	12,0	-	-	18	teljes
36.	Lf-1	SZ	3000	-	20	-	-	-	-	-	25	-	30	-	0,75	-	40	-	-	12,0	-	-	-	-	20	részleges

* feltételhez kötött / kedvezményes paraméter

általános használat szerinti besorolás megnevezése és az azon belüli sajátos használat szerinti jelölés (övezet/építési övezet jele)	<i>magyarórosias lakóterület</i>			<i>kisvárosias lakóterület</i>		<i>kertvárosias lakóterület</i>	<i>faluusias lakóterület</i>	<i>általános használat szerinti besorolás megnevezése</i>
	<i>L_{n-1}</i>	<i>L_{n-2}</i>	<i>L_{n-3}</i>	<i>L_{k-1}</i>	<i>L_{k-2}</i>	<i>L_{ke-1}</i>	<i>L_{f-1}</i>	<i>sajátos használat szerinti jelölés (övezeti/építési övezeti jel)</i>
3.4. egyéb, a helyi építési szabályzatban meghatározott fogalom szerint													

Rendeltetés, önálló rendeltetési egység jelölése az övezet/építési övezet területén:

- elhelyezhető (X),
- feltétellel elhelyezhető (F)
- tiltott (T)
- amennyiben indokolt, a kialakult állapot szerint megtartható, de újként nem létesíthető (M)

A biológiai aktivitásérték (BIA érték) fenntartásához igénybe vett területek

	Új beépítésre szánt terület					BIA érték fenntartást szolgáló terület					Pótlás utáni BIA érték egyenleg
	kijelöléssel érintett ingatlan(ok)	mérete	kijelölés előtti általános használata	kijelölés utáni általános használata	kijelölés utáni BIA érték egyenlege	ingatlanja(i)	mérete	átsorolás előtti általános használata	átsorolás utáni általános használata	átsorolás utáni BIA érték egyenlege	
	(hrsz)	(ha)	(általános használat rövidítése)	(általános használat rövidítése)	(BIA számított értéke)	(hrsz)	(ha)	(általános használat rövidítése)	(általános használat rövidítése)	(BIA számított értéke)	
<i>34/2021. (X.10.) önkormányzati rendelettel elfogadott helyi építési szabályzat</i>											
1.	3456/2, 3456/3, 1276, 3746	12 ha	Ev	Lke	-10	3458	7 ha	Má	Er	256	+56
2.	347	5 ha	Má	Lke	-5						
3.	523	3 ha	KÖu	Lf	-5						
<i>a 23/2021. (XI.12.) önkormányzati rendelettel módosított 34/2021. (X.10.) önkormányzati rendelet</i>											
4.	48/2	4 ha	Má	Lke	-26	(a tartalék miatt nem szükséges pótlás)	(a tartalék miatt nem szükséges pótlás)	(a tartalék miatt nem szükséges pótlás)	(a tartalék miatt nem szükséges pótlás)	(a tartalék miatt nem szükséges pótlás)	-26
Az új beépítésre szánt területek BIA érték egyenlege*											+30

*Az egyenleg nem azonos a teljes település közigazgatási területére számított BIA érték egyenleggel. A számítás csak az új beépítésre szánt területek vonatkozásában tartja nyilván a BIA érték egyenlegét. A többlet érték tartalékként felhasználható.

Az alkalmazott sajátos jogintézmények

	A	B	C	D	E
	Sajátos jogintézmény típusa	Elrendelő önkormányzati döntés száma	A sajátos jogintézménnyel érintett telek helyrajzi száma vagy területének egyéb meghatározása	A sajátos jogintézmény időbeli hatálya	A sajátos jogintézményhez kapcsolódó helyi építési szabályzatban meghatározott követelmények hivatkozása
1.	Telekalakítási tilalom	314/2021. (XI.8.) önkormányzati rendelet	023/2, 023/3, 023/4, 023/5, 040, 041, 042, 3455	2021.XI.08.-tól a folyamatban lévő Településtervezési felülvizsgálatáig, de legkésőbb 2023.XI.09-ig.	A HÉSZ 32. § (2)-(5) bekezdése
2.					